

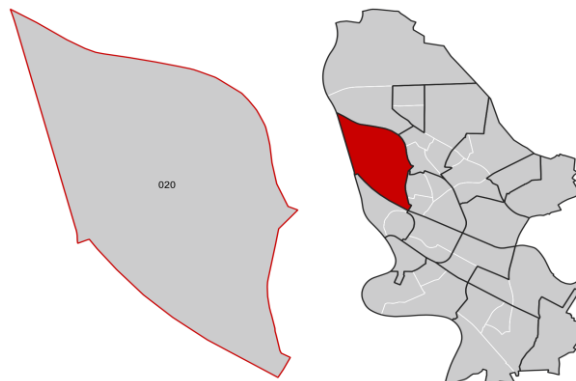
Neckarstadt-West

Datenstand: 31.12.2019



Lage und Fläche

Stadtbezirk **02 Neckarstadt-West**
 Stadtteil 020 Neckarstadt-West



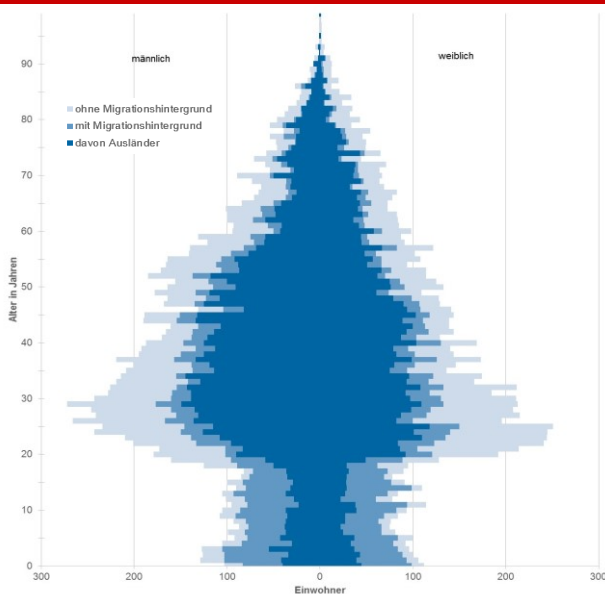
Fläche in km²

9,94

Einwohner je km²

2.145

Bevölkerungsstruktur



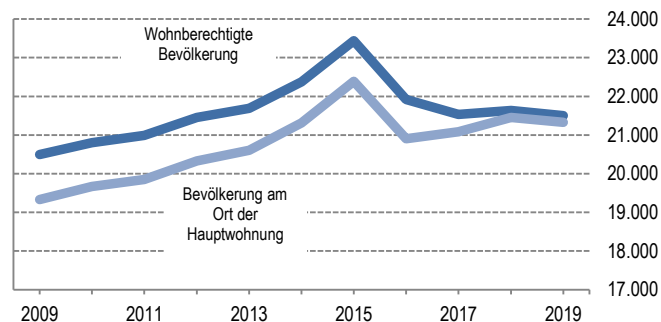
Wohnberechtigte Bevölkerung		21.505
Bevölkerung am Ort der Hauptwohnung		21.327
männlich	53,7%	11.456
weiblich	46,3%	9.871
ledig	56,7%	12.086
verheiratet/verpartnert	31,8%	6.792
geschieden	8,1%	1.737
verwitwet	3,3%	712
römisch-katholisch	20,9%	4.468
evangelisch	11,3%	2.412
sonstige	3,2%	681
keine Angabe	64,5%	13.766
ohne Migrationshintergrund	31,0%	6.621
mit Migrationshintergrund	69,0%	14.706
darunter: Ausländer		10.914

Altersdurchschnitt in Jahren

37,7

Geburten 227
 Sterbefälle 134
 Saldo +93

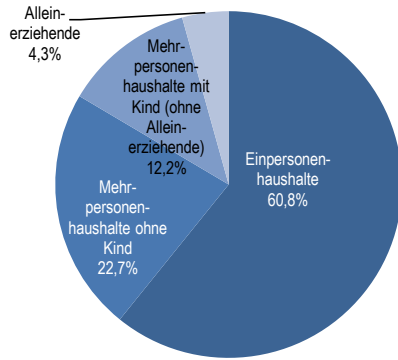
Zuzüge 3.677
 Fortzüge 3.464
 Saldo +213



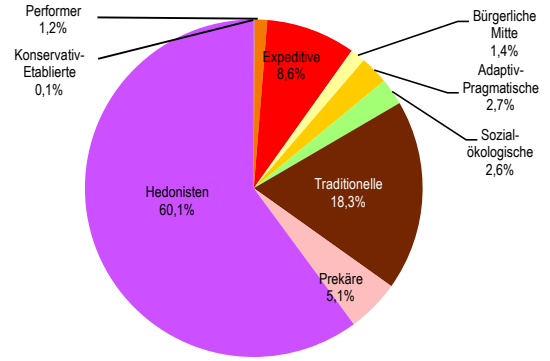
Bevölkerungsprognose von 2017 bis 2038 in %*

+6,0

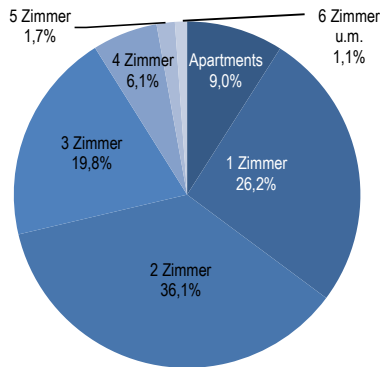
Privathaushalte



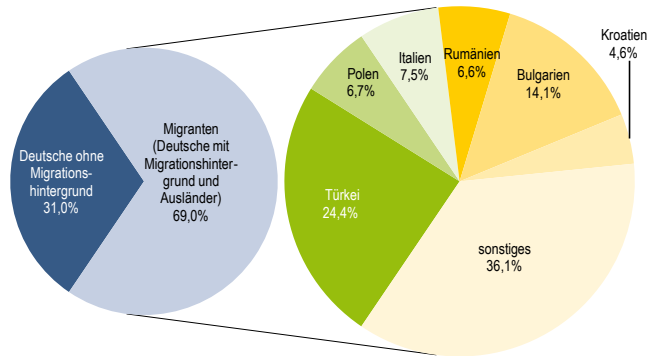
Sinus-Milieus



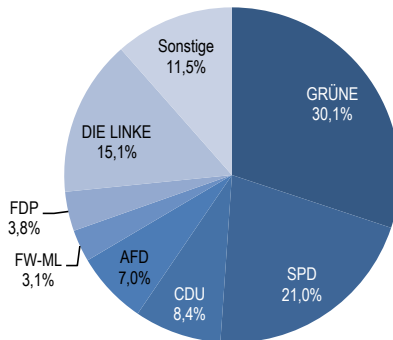
Wohnungen



Ethnische Zusammensetzung-Bezugsland



Gemeinderatswahl 26. Mai 2019



Wahlbeteiligung in %

30,1

Arbeitsmarkt

Sozialversicherungspflichtig Beschäftigte	7.992
Beschäftigungsquote	50,1%
Arbeitslose	1.323
Arbeitslosenquotient	8,3%

Kaufkraft

Durchschnittliche Kaufkraft pro Person in €	18.238
Kaufkraftindex pro Person	77
Durchschnittliche Kaufkraft pro Haushalt in €	30.974
Kaufkraftindex pro Haushalt	77

Kraftfahrzeuge

Zugelassene Privat-Pkw	4.853
Privat-Pkw je 1.000 Haushalte	404

Impressum

STADT MANNHEIM ²

Kommunale Statistikstelle

Postfach 101832, 68018 Mannheim

Tel. 0621 293-7492

Fax 0621 293-7750

E-Mail: statistikstelle@mannheim.de

www.mannheim.de/statistik

Mannheim, Oktober 2020

*) Anmerkung: Ohne in Erstaufnahmeeinrichtungen in Mannheim gemeldete Flüchtlinge.