Statistische Daten 2022

Herzogenried

Datenstand: 31.12.2021

Lage und Fläche

Stadtbezirk	03	Neckarstadt-Ost
Stadtteile	031	Neckarstadt-Ost
	032	**Herzogenried**
	033	Neckarstadt-Nordost
	034	Wohlgelegen

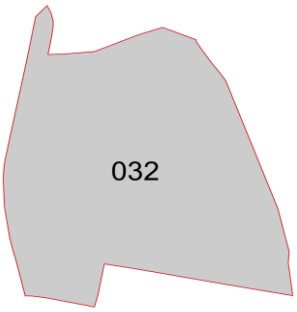

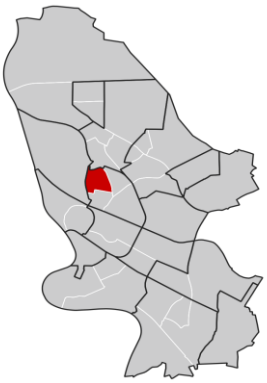

Fläche in km²	**1,38**
Einwohner je km²	**5.534**

Bevölkerungsstruktur

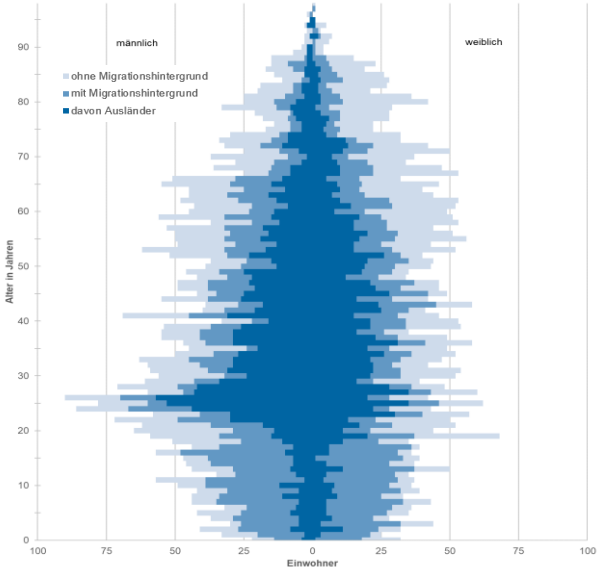

Wohnberechtigte Bevölkerung		7.718
Bevölkerung am Ort der Hauptwohnung		**7.640**
männlich	51,3%	3.920
weiblich	48,7%	3.720
ledig	49,2%	3.758
verheiratet/verpartnert	37,4%	2.858
geschieden	7,9%	604
verwitwet	5,5%	420
römisch-katholisch	20,7%	1.582
evangelisch	14,2%	1.082
sonstige	2,1%	159
keine Angabe	63,0%	4.817
ohne Migrationshintergrund	37,3%	2.846
mit Migrationshintergrund	62,7%	4.794
darunter: Ausländer		2.532

Altersdurchschnitt in Jahren	**41,5**
Geburten	53
Sterbefälle	66
Saldo	-13
Zuzüge	1.171
Fortzüge	986
Saldo	+185

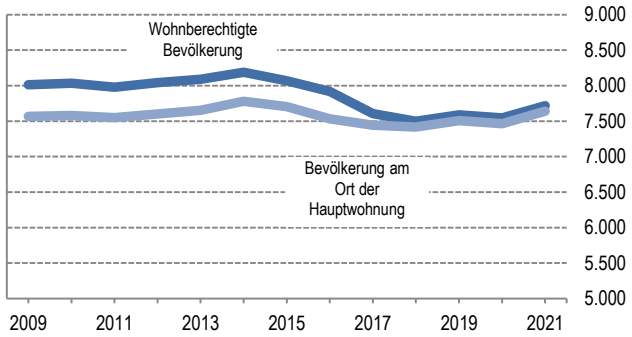

Bevölkerungsprognose von 2020 bis 2040 in %	**-3,1**

Statistische Daten 2022

Herzogenried

Privathaushalte

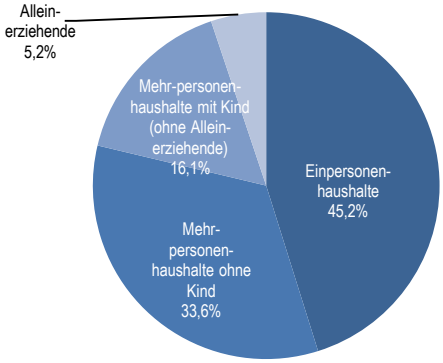

Sinus-Milieus

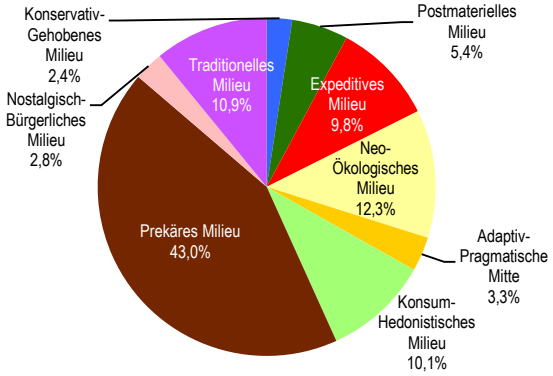

Wohnungen

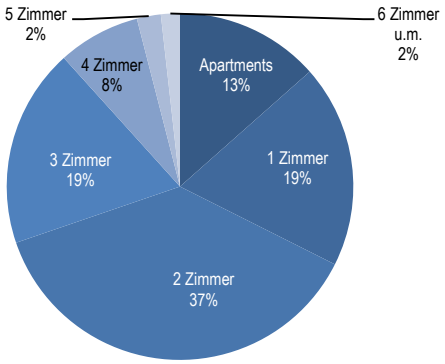

Migrationshintergrund und Bezugsland

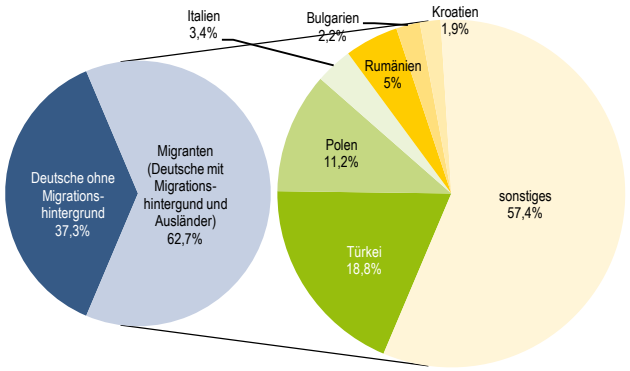

Arbeitsmarkt

Sozialversicherungspflichtig Beschäftigte	2.596
Beschäftigungsquote	51,4%
Arbeitslose	440
Arbeitslosenquotient	8,7%

Kaufkraft

Durchschnittliche Kaufkraft pro Person in €	17.772
Kaufkraftindex pro Person	78
Durchschnittliche Kaufkraft pro Haushalt in €	33.814
Kaufkraftindex pro Haushalt	89

Kraftfahrzeuge

Zugelassene Privat-Pkw	2.252
Privat-Pkw je 1.000 Haushalte	618

Impressum

STADTMANNHEIM²
Kommunale Statistikstelle
Postfach 101832, 68018 Mannheim
Tel. 0621 293-7492
Fax 0621 293-7750
E-Mail: statistikstelle@mannheim.de
www.mannheim.de/statistik

Mannheim, Dezember 2022