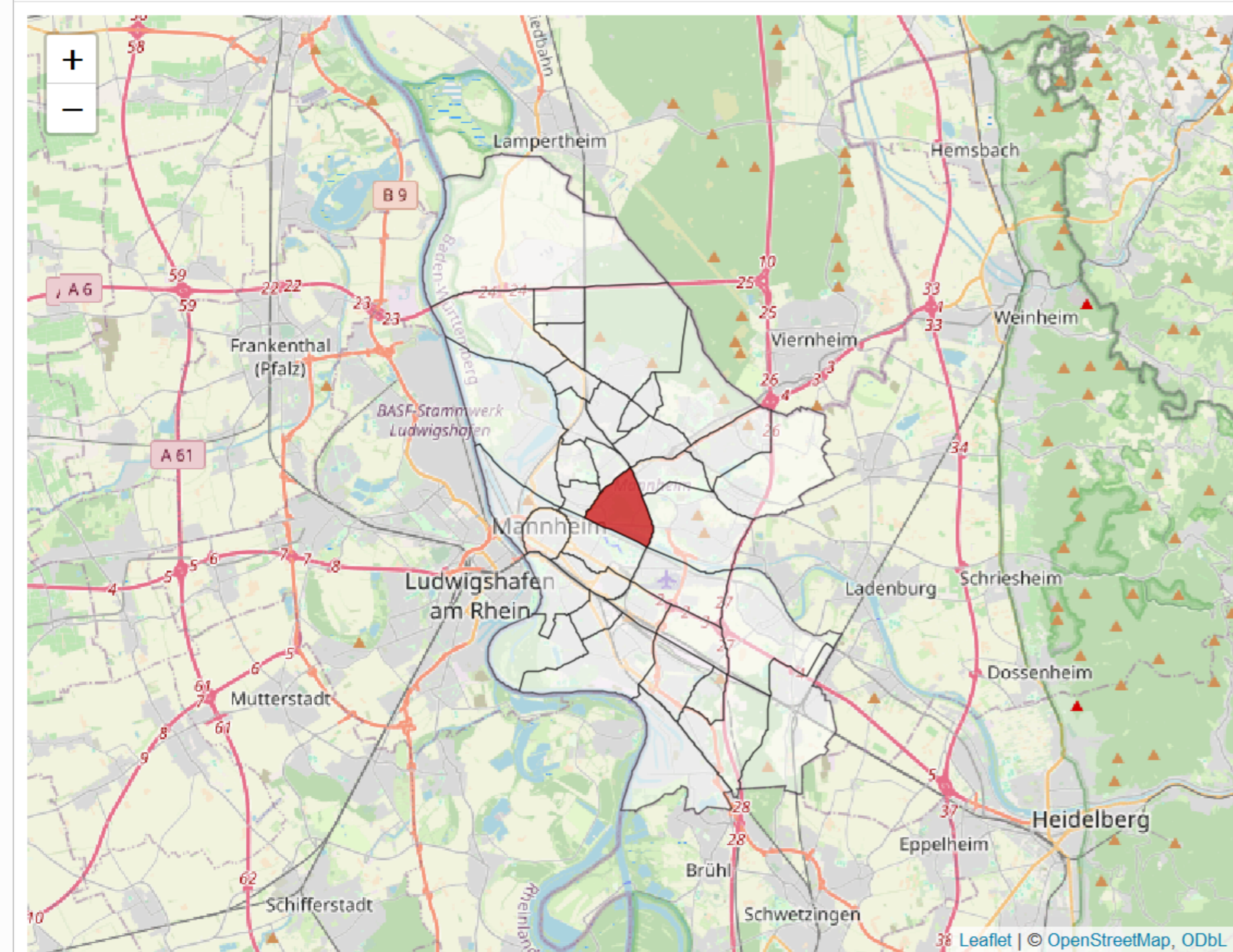
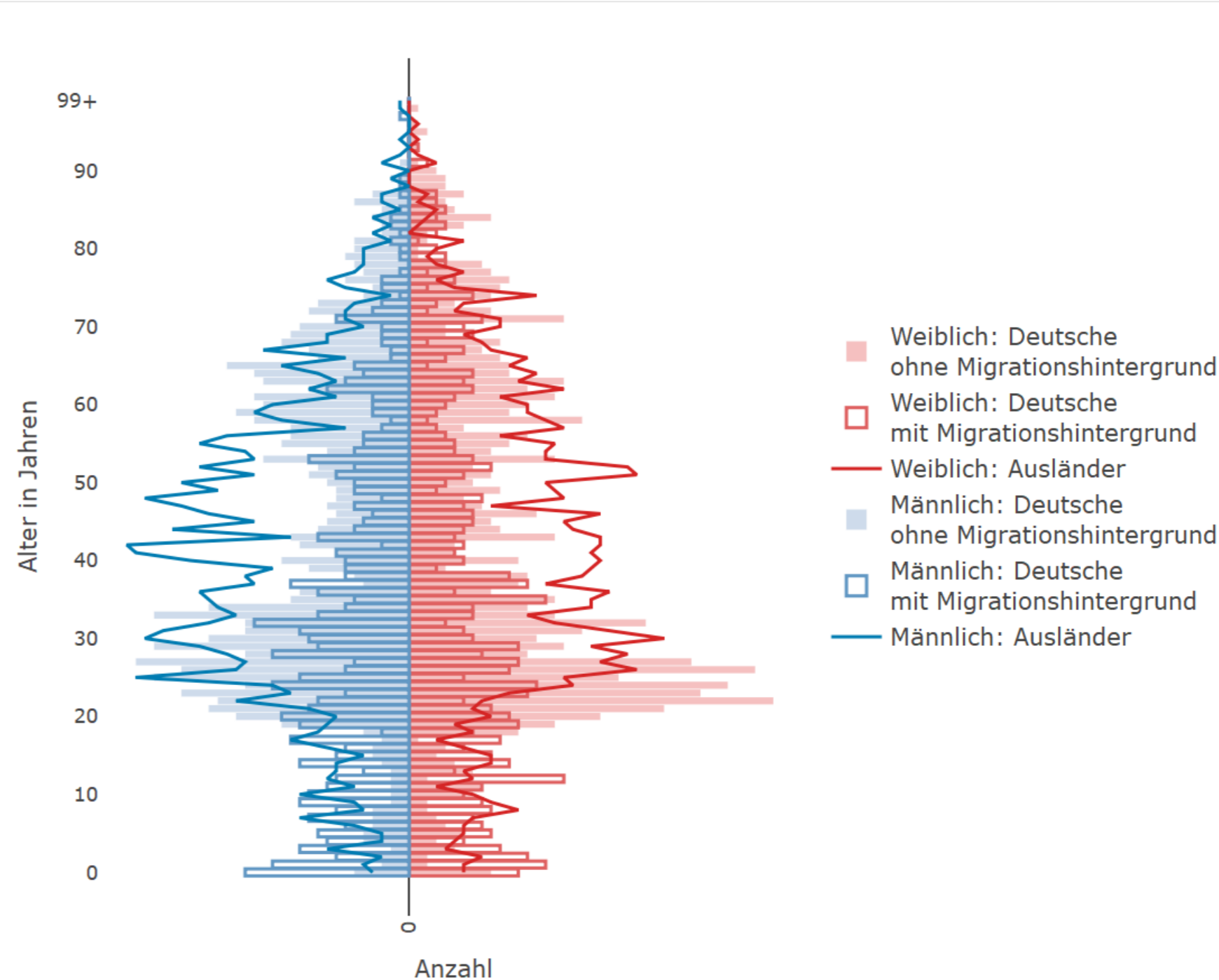


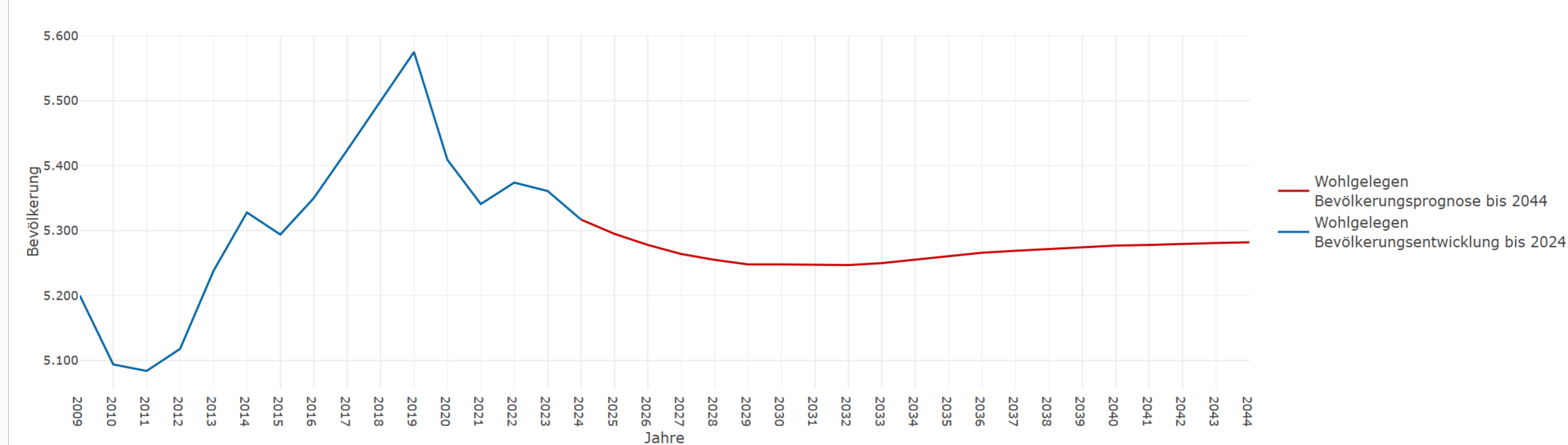
### Wohlgelegen auf einen Blick



### Alterspyramide nach Migrationshintergrund



### Bevölkerungsprognose



**5.376**  
Wohnberechtigte Bevölkerung

**5.317**  
Bevölkerung am Ort der Hauptwohnung

**59**  
Bevölkerung am Ort der Nebenwohnung

**49,0**  
Frauenanteil in %

**51,0**  
Männeranteil in %

**40,6**  
Durchschnittsalter in Jahren

**58**  
Anzahl an Geburten

**43**  
Anzahl an Sterbefällen

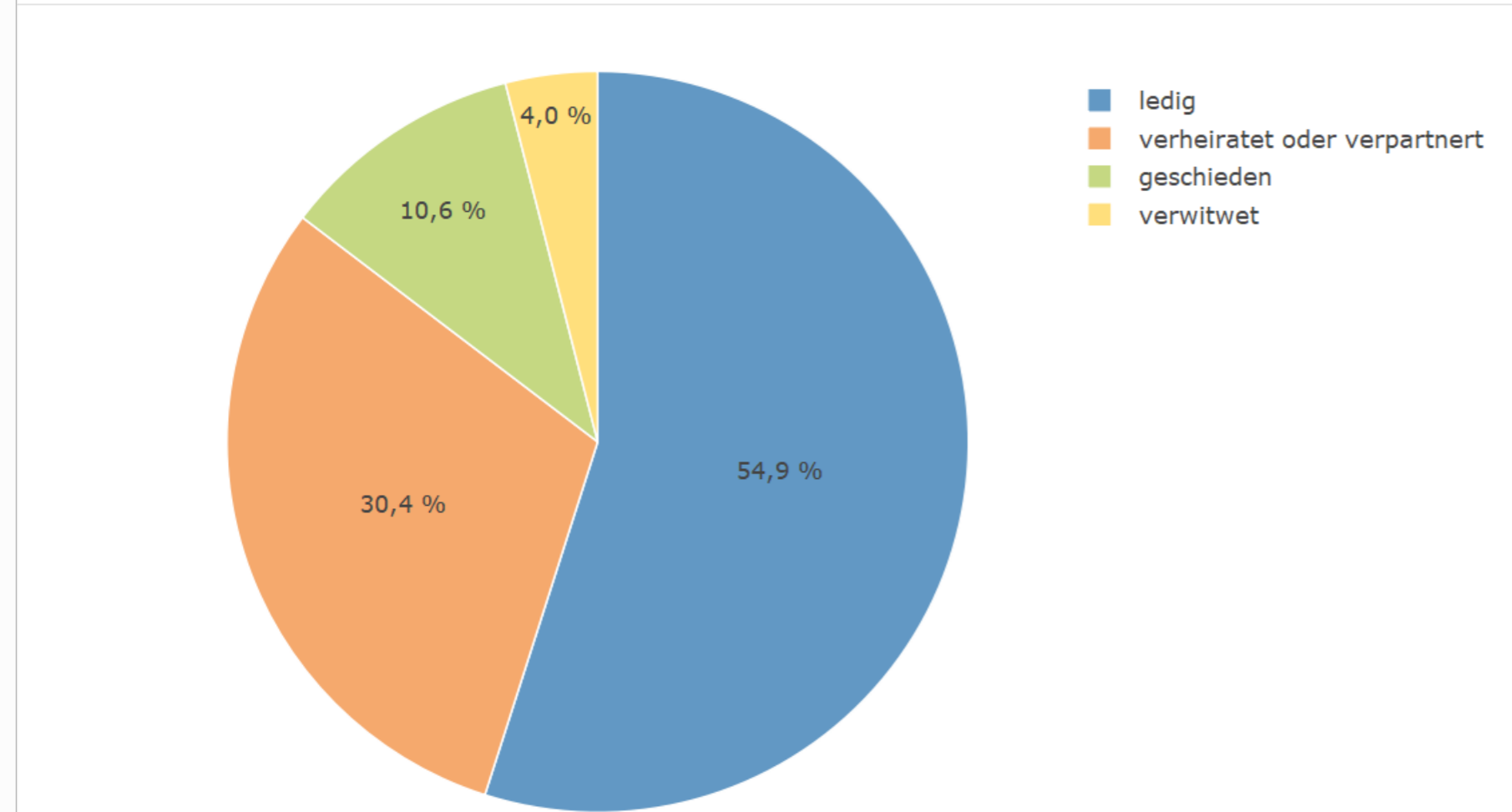
**+ 15**  
Saldo Geburten und Sterbefälle

**808**  
Binnen- und Ausenzzüge

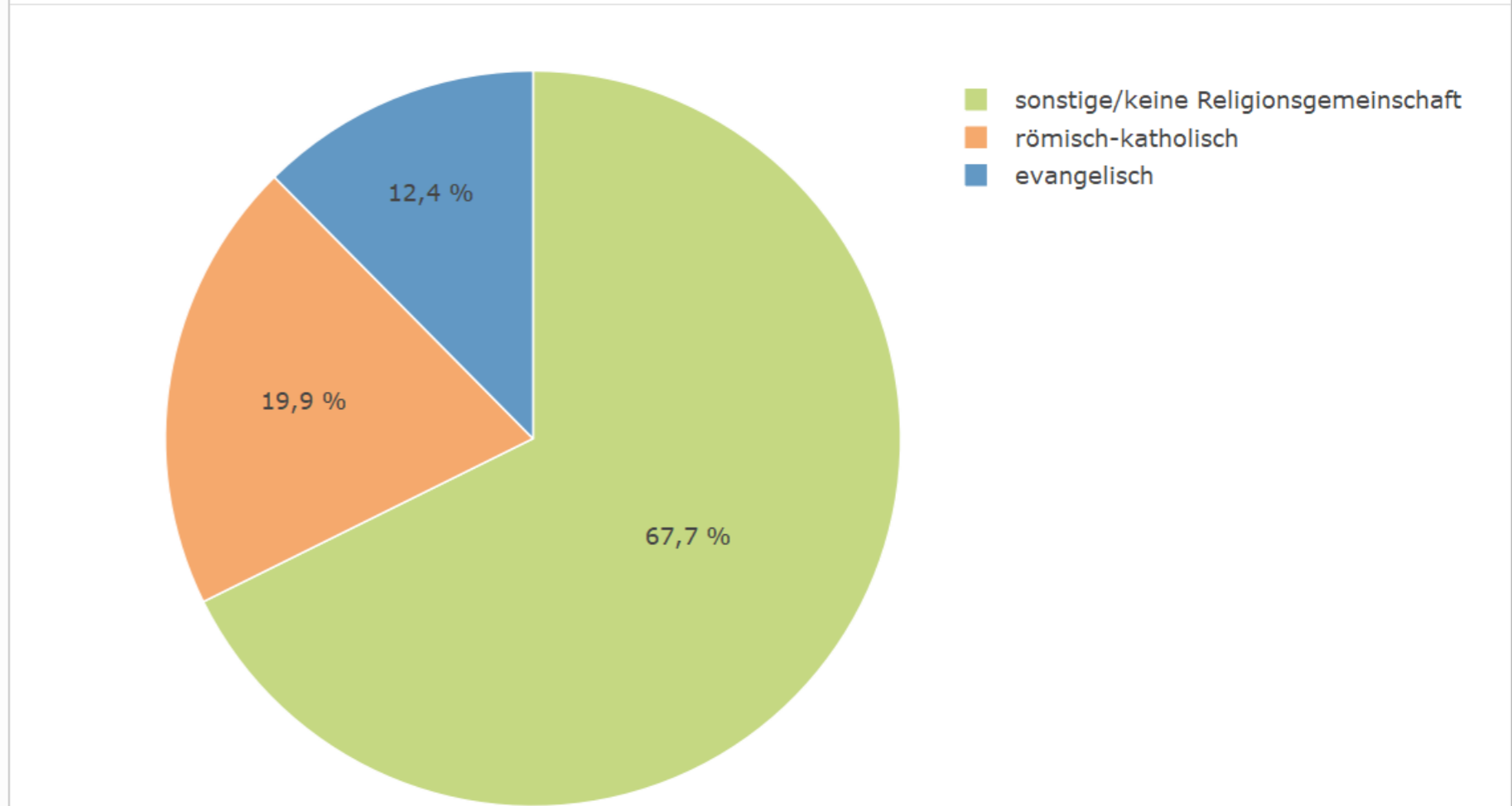
**865**  
Binnen- und Außenfortzüge

**-57**  
Saldo gesamte Zu- und Fortzüge

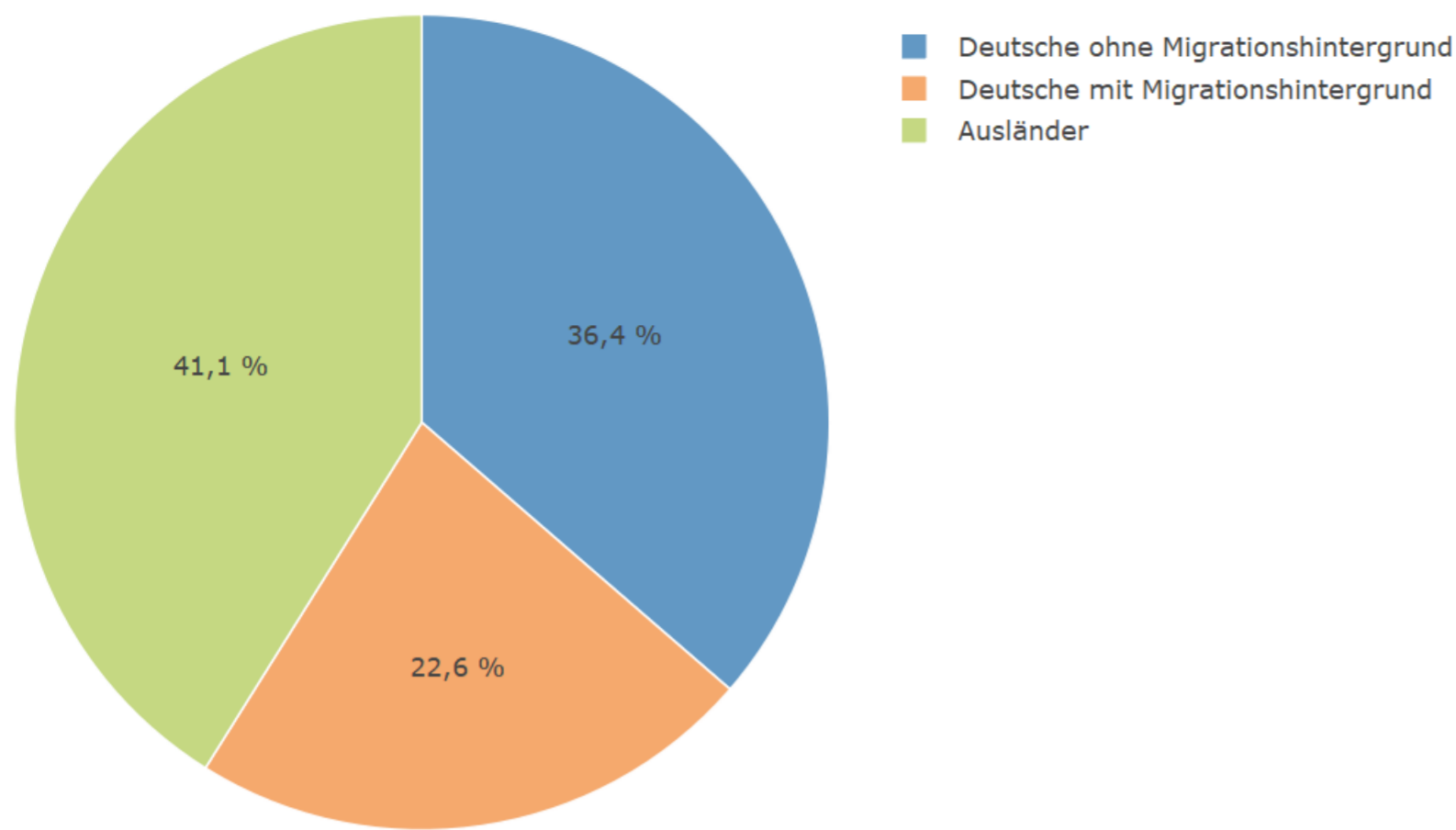
### Familienstand



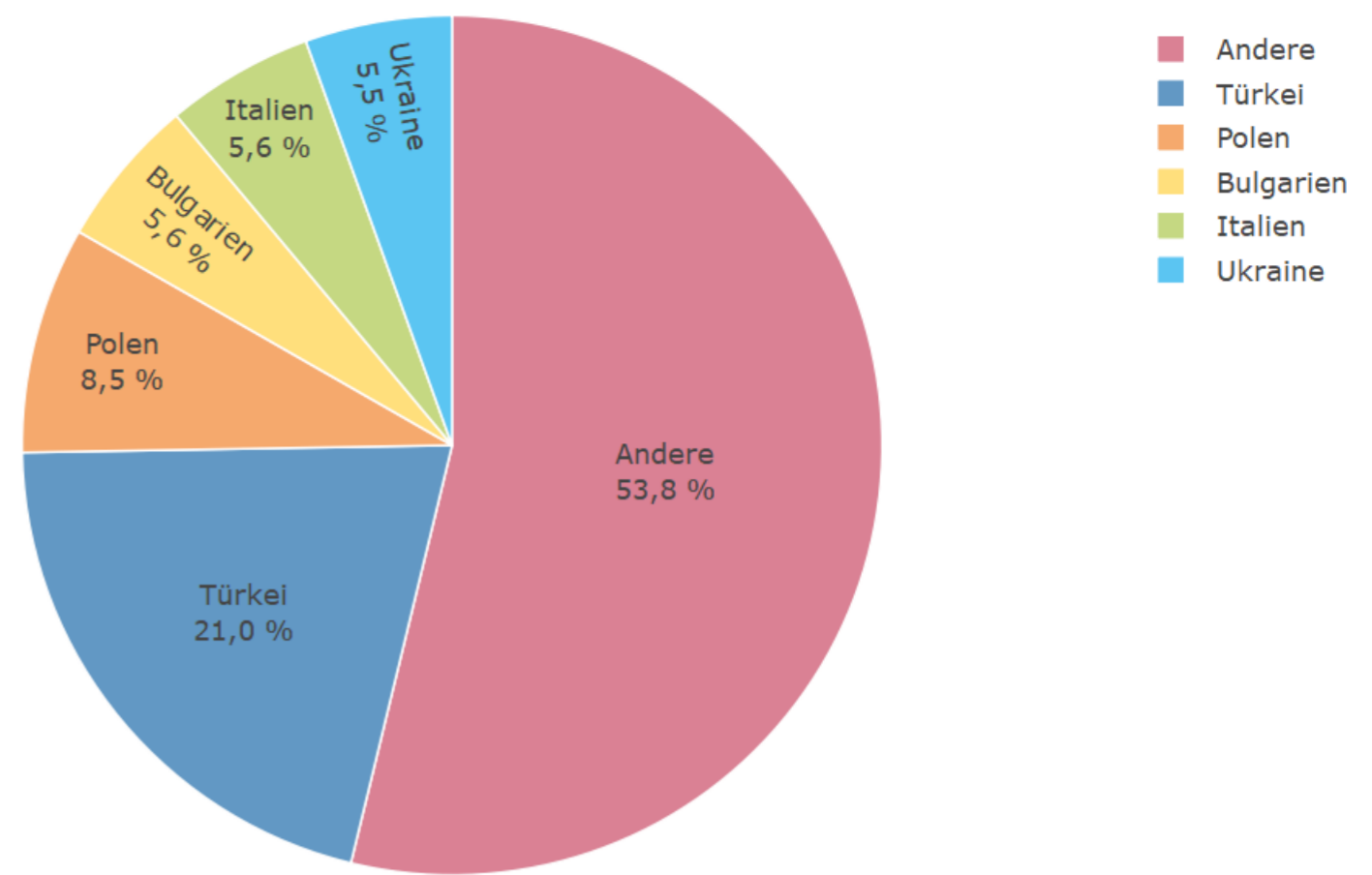
### Religionszugehörigkeit



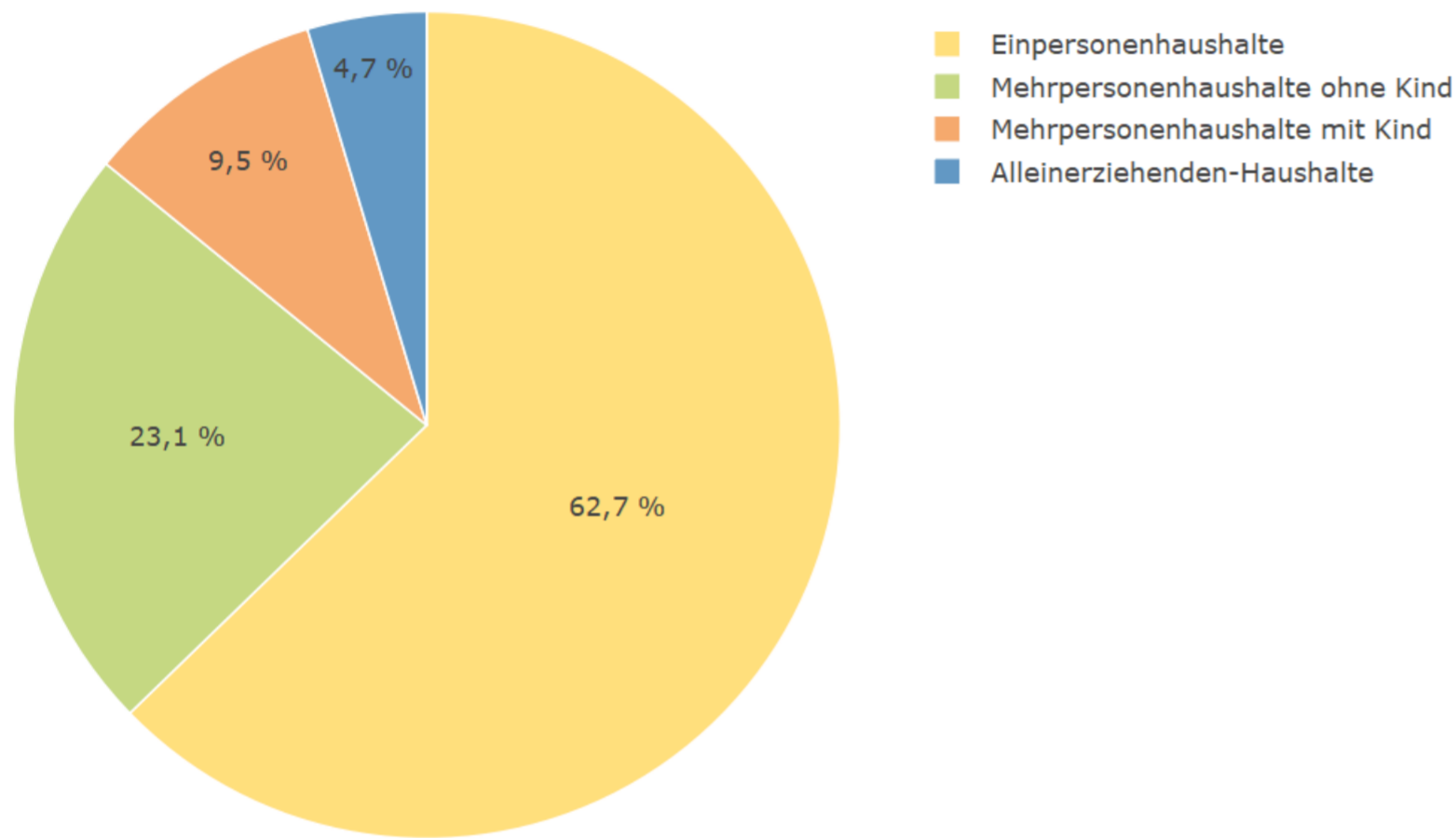
### Bevölkerung nach Migrationshintergrund



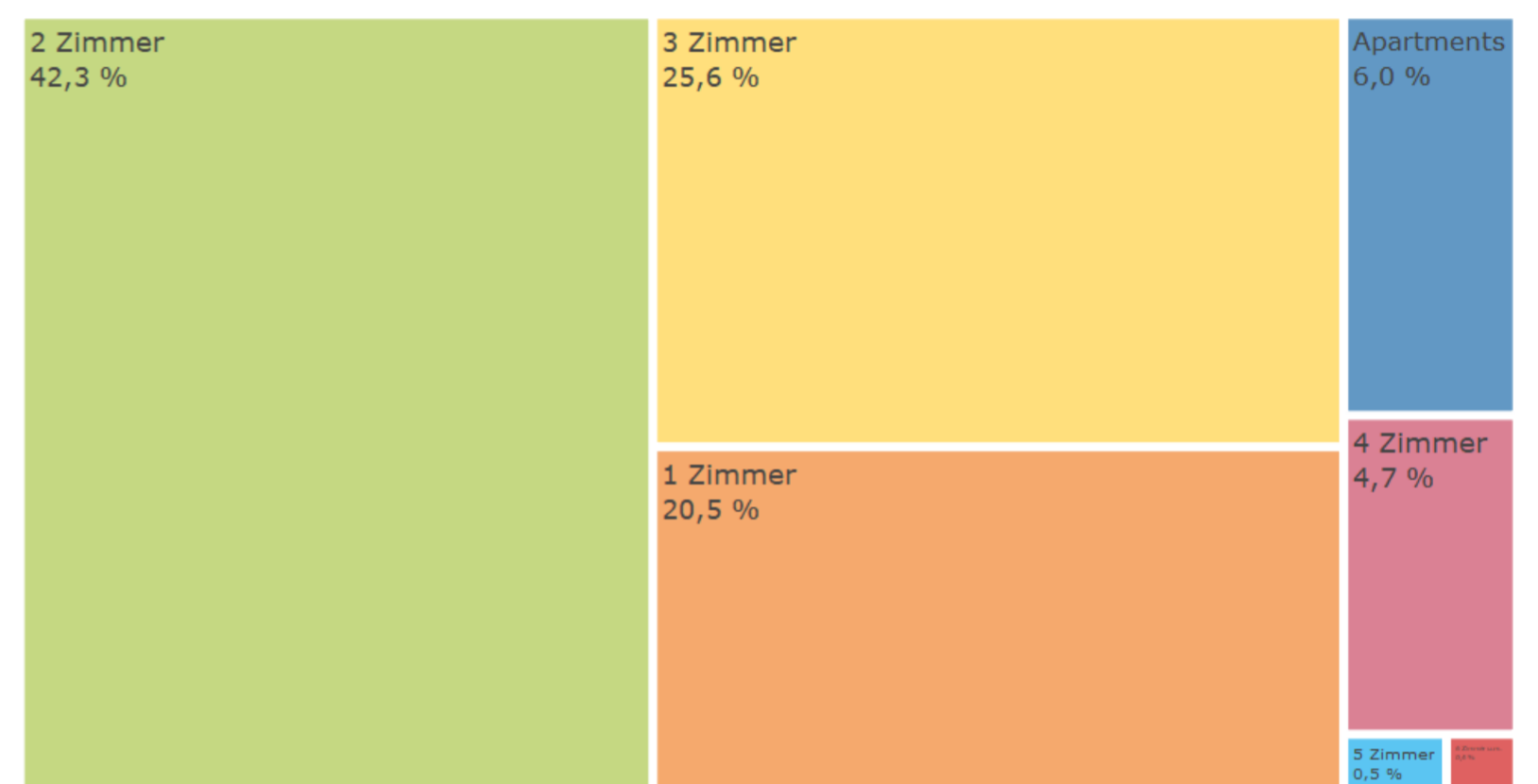
### Häufigstes Bezugsland von Personen mit Migrationshintergrund



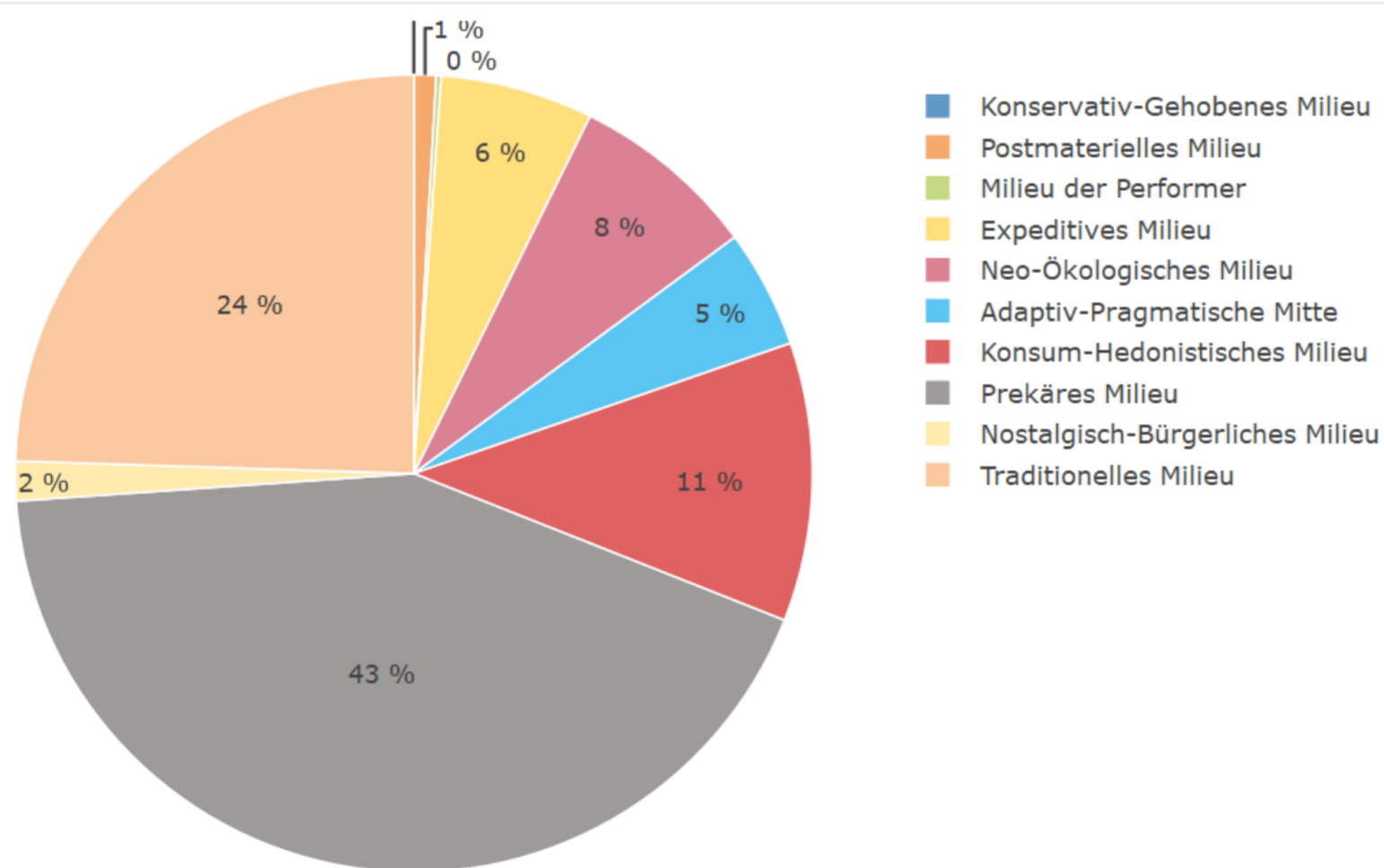
### Privathaushalte



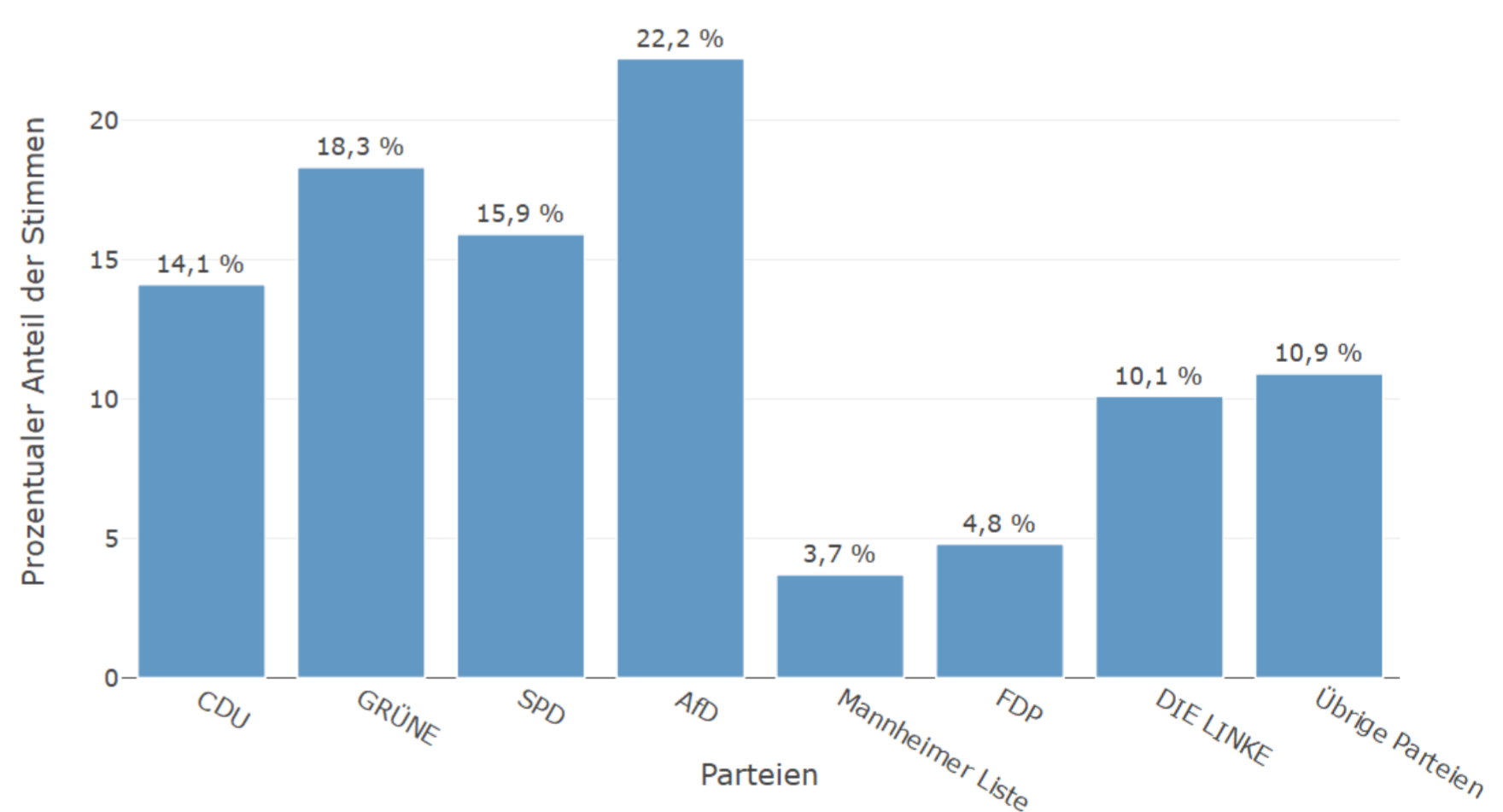
### Wohnungen



### Sinus-Milieus



### Gemeinderatswahl 2024 (ohne Briefwahlstimmen)



**2.256**

Sozialversicherungspflichtig Beschäftigte

**57,7**

Beschäftigungsquote in %

**393**

Arbeitslose absolut

**10,0**

Arbeitslosenquotient in %

**21.492**

Durchschnittliche Kaufkraft pro Person in Euro

**82**

Kaufkraftindex pro Person

**32.843**

Durchschnittliche Kaufkraft pro Haushalt in Euro

**69**

Kaufkraftindex pro Haushalt

**1.455**

Zugelassene Privat-Pkw

**446**

Privat-Pkw je 1.000 Haushalte

**23,1**

Wahlbeteiligung bei der Gemeinderatswahl 2024 in % (ohne Briefwahlstimmen)

**-0,7**

Bevölkerungsprognose von 2024 bis 2044 in %