

Statistische Daten 2018

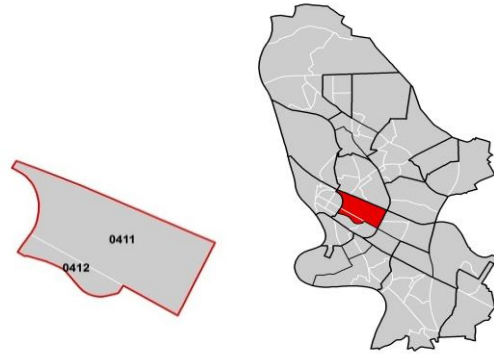
Oststadt

Datenstand: 31.12.2017



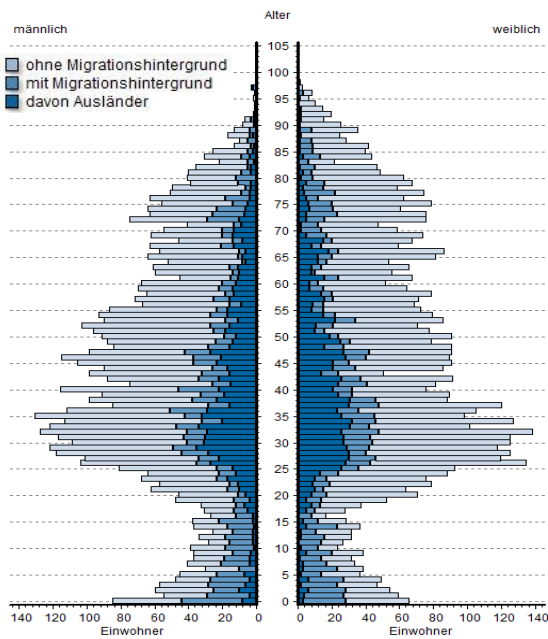
Lage und Fläche

Stadtbezirk	04	Schwetzingenstadt/Oststadt
Stadtteil	041	Oststadt
Statistische Bezirke	0411	Oststadt-Nord
	0412	Oststadt-Süd
Stadtteil	042	Schwetzingenstadt
Statistische Bezirke	0421	Schwetzingenstadt-West
	0422	Schwetzingenstadt-Ost



Fläche in km² **2,94** **Einwohner je km²** **4.221**

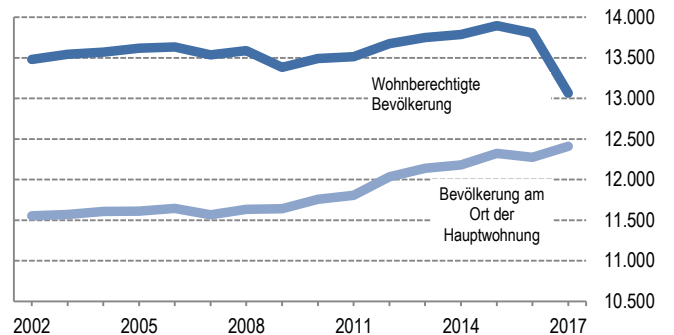
Bevölkerungsstruktur



Wohnberechtigte Bevölkerung		13.065
Bevölkerung am Ort der Hauptwohnung		12.410
männlich	48,6%	6.028
weiblich	51,4%	6.382
ledig	48,8%	6.057
verheiratet/verpartnert	37,5%	4.658
geschieden	8,0%	999
verwitwet	5,6%	696
römisch-katholisch	23,4%	2.908
evangelisch	24,0%	2.984
sonstige	1,4%	177
keine Angabe	51,1%	6.341
ohne Migrationshintergrund	66,4%	8.237
mit Migrationshintergrund	33,6%	4.173
darunter: Ausländer		2.175

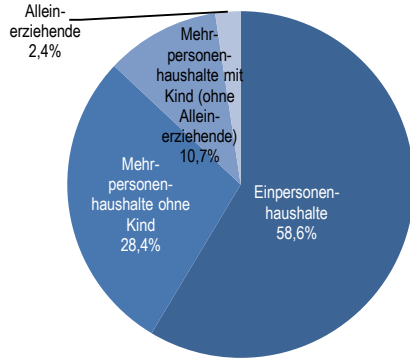
Altersdurchschnitt in Jahren **44,4**

Geburten	138
Sterbefälle	115
Saldo	+23
Zuzüge	1.777
Fortzüge	1.664
Saldo	+113

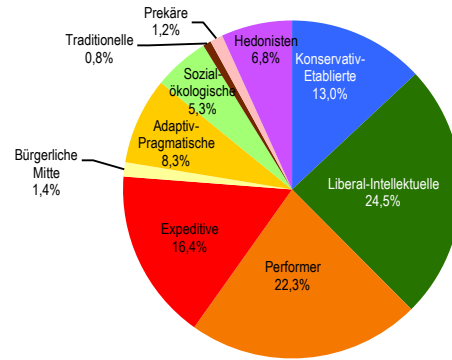


Bevölkerungsprognose von 2015 bis 2036 in %* **+4,8**

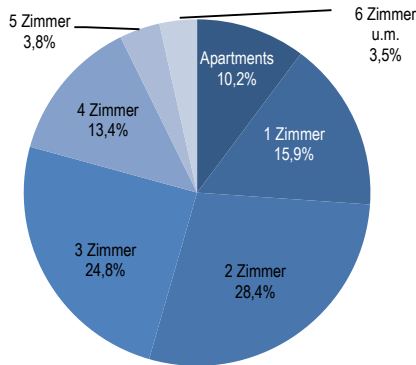
Privathaushalte



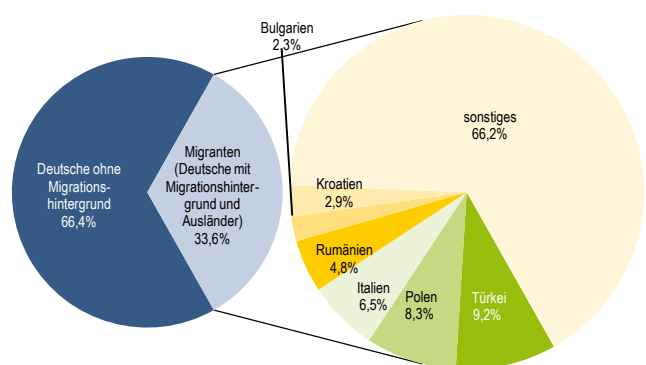
Sinus-Milieus



Wohnungen



Ethnische Zusammensetzung-Bezugsland



Arbeitsmarkt

Sozialversicherungspflichtig Beschäftigte	5.023
Beschäftigungsquote	59,3%
Arbeitslose	187
Arbeitslosenquotient*	2,2%

Kaufkraft

Durchschnittliche Kaufkraft pro Person in €	29.245
Kaufkraftindex pro Person	134
Durchschnittliche Kaufkraft pro Haushalt in €	40.050
Kaufkraftindex pro Haushalt	107

Kraftfahrzeuge

Zugelassene Privat-Pkw	4.934
Privat-Pkw je 1.000 Haushalte	674

Impressum

STADT MANNHEIM ²

Kommunale Statistikstelle

Postfach 101832, 68018 Mannheim
 Tel. 0621 293-7492
 Fax 0621 293-7750

E-Mail: statistikstelle@mannheim.de

www.mannheim.de/statistik

Mannheim, August 2018

*) Anmerkung: Ohne in Erstaufnahmeeinrichtungen in Mannheim gemeldete Flüchtlinge.