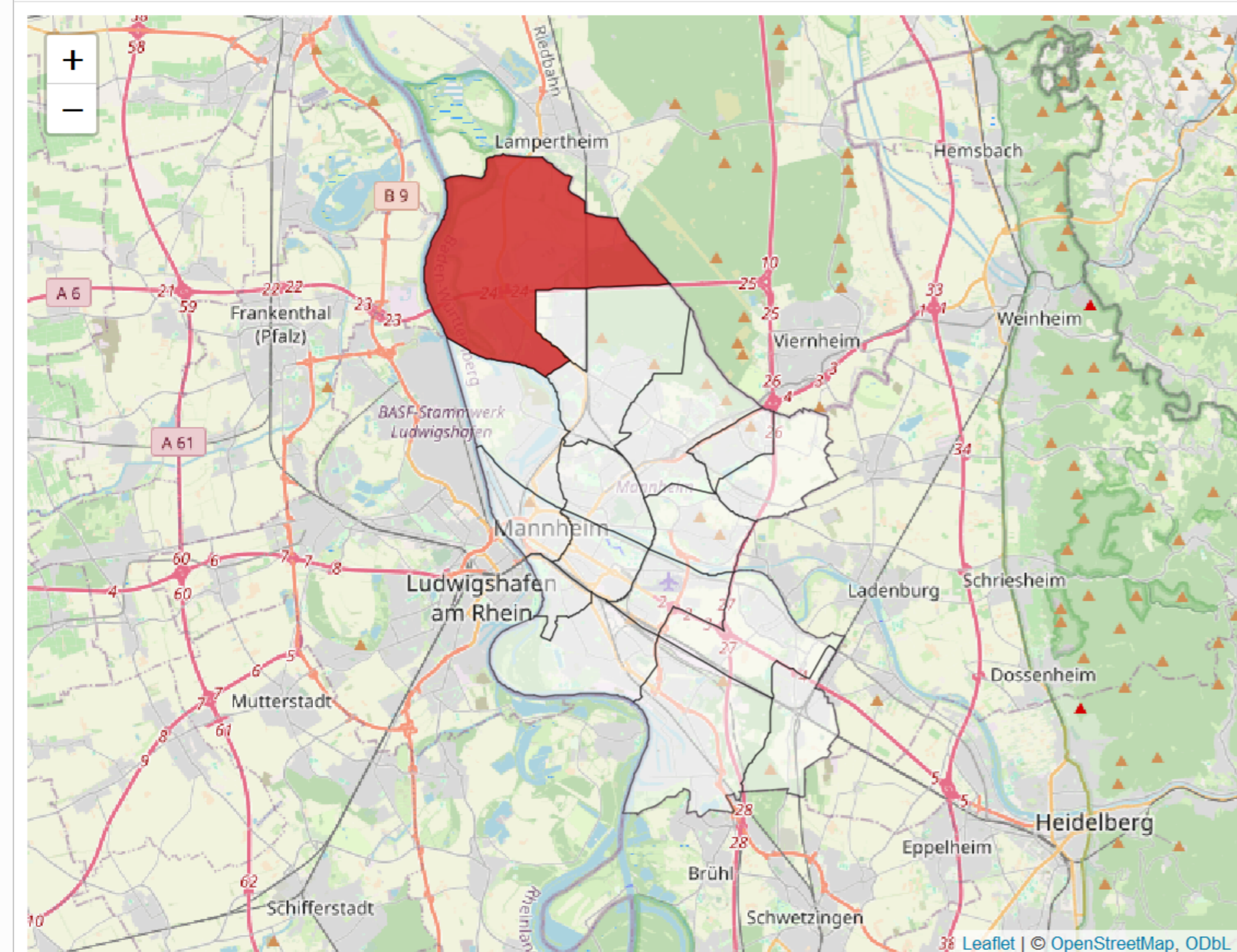
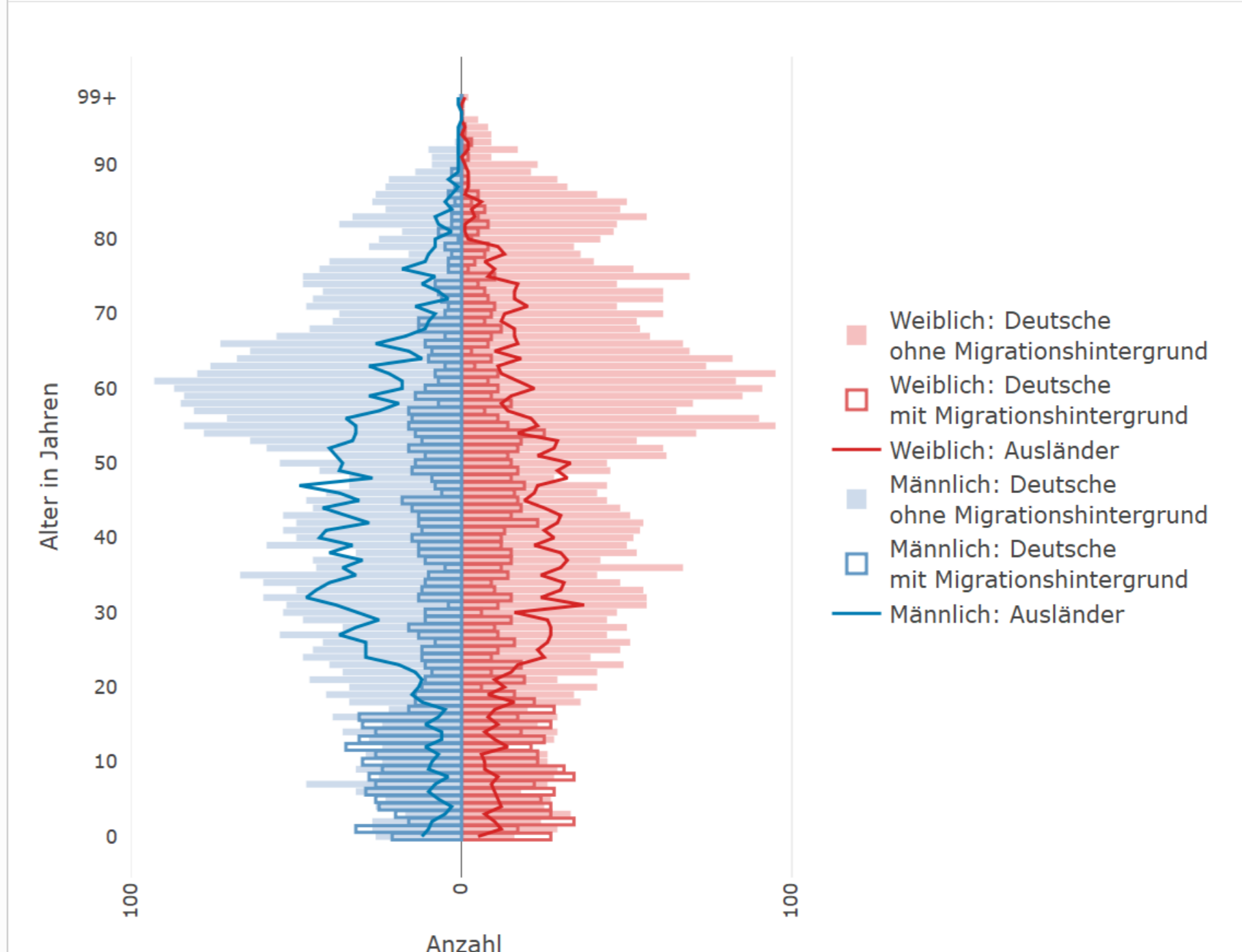


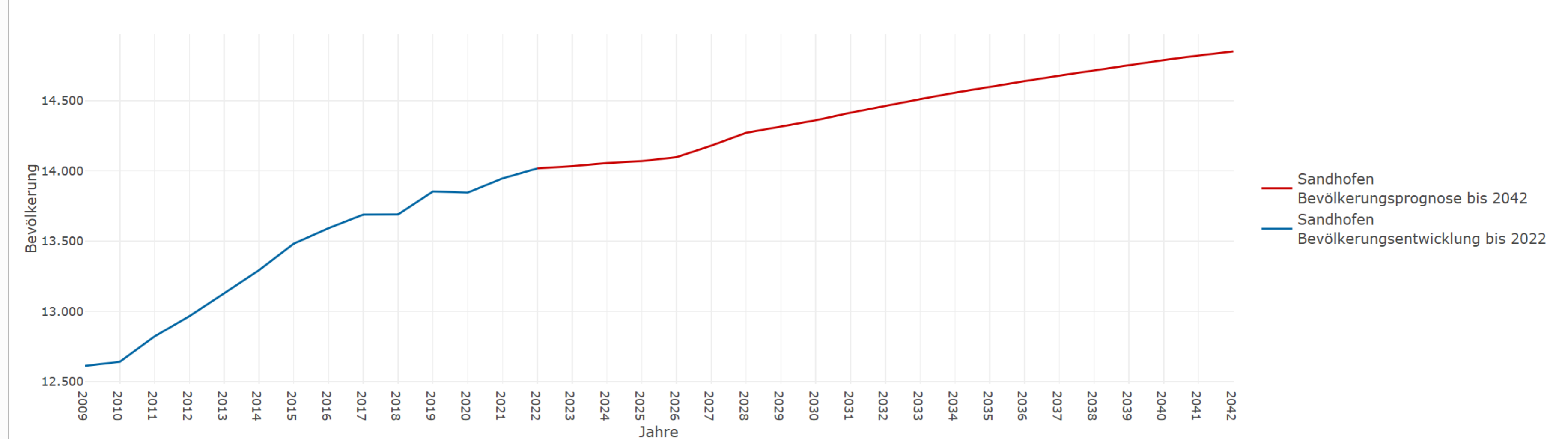
### Sandhofen auf einen Blick



### Alterspyramide nach Migrationshintergrund

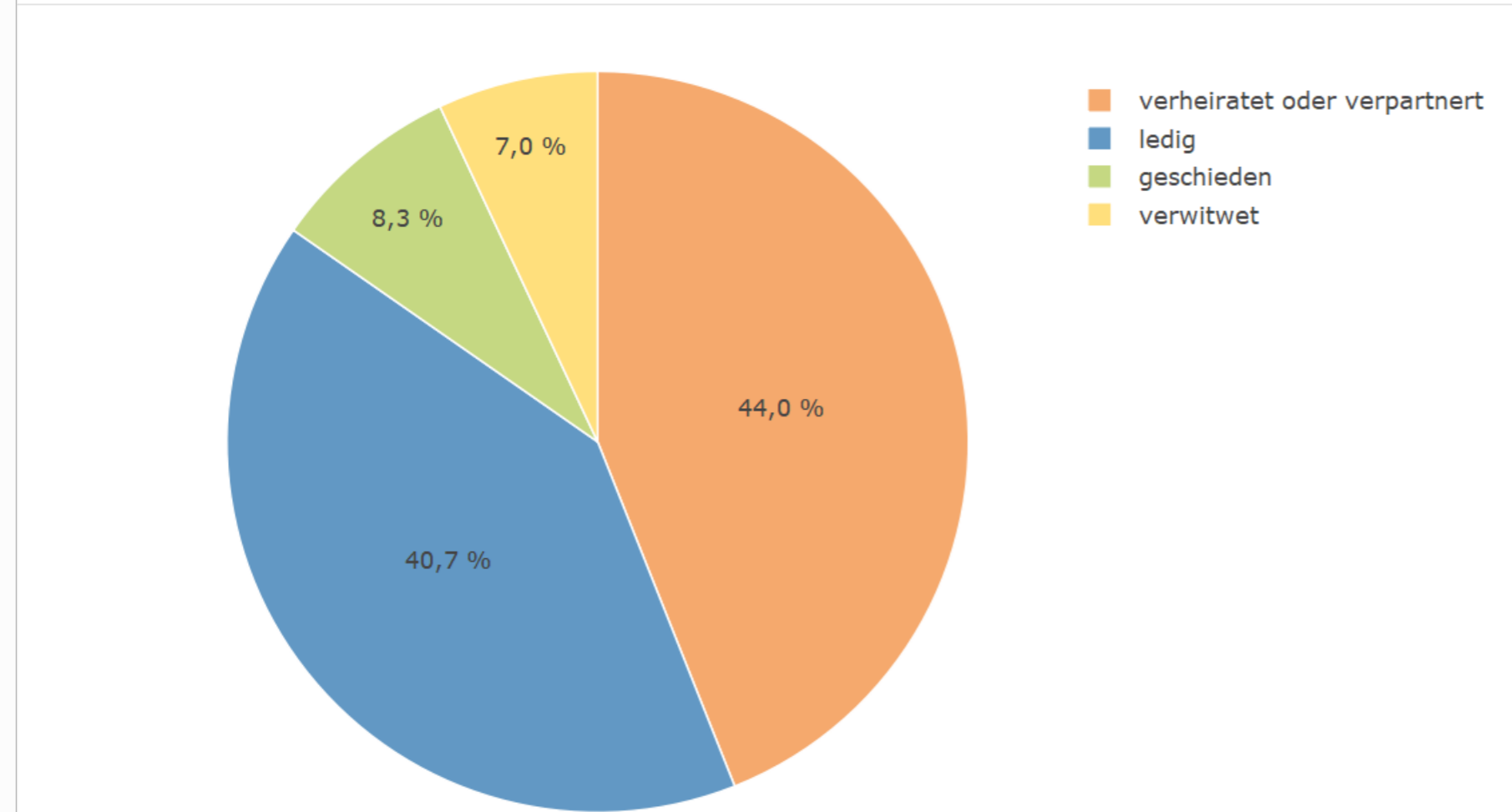


### Bevölkerungsprognose

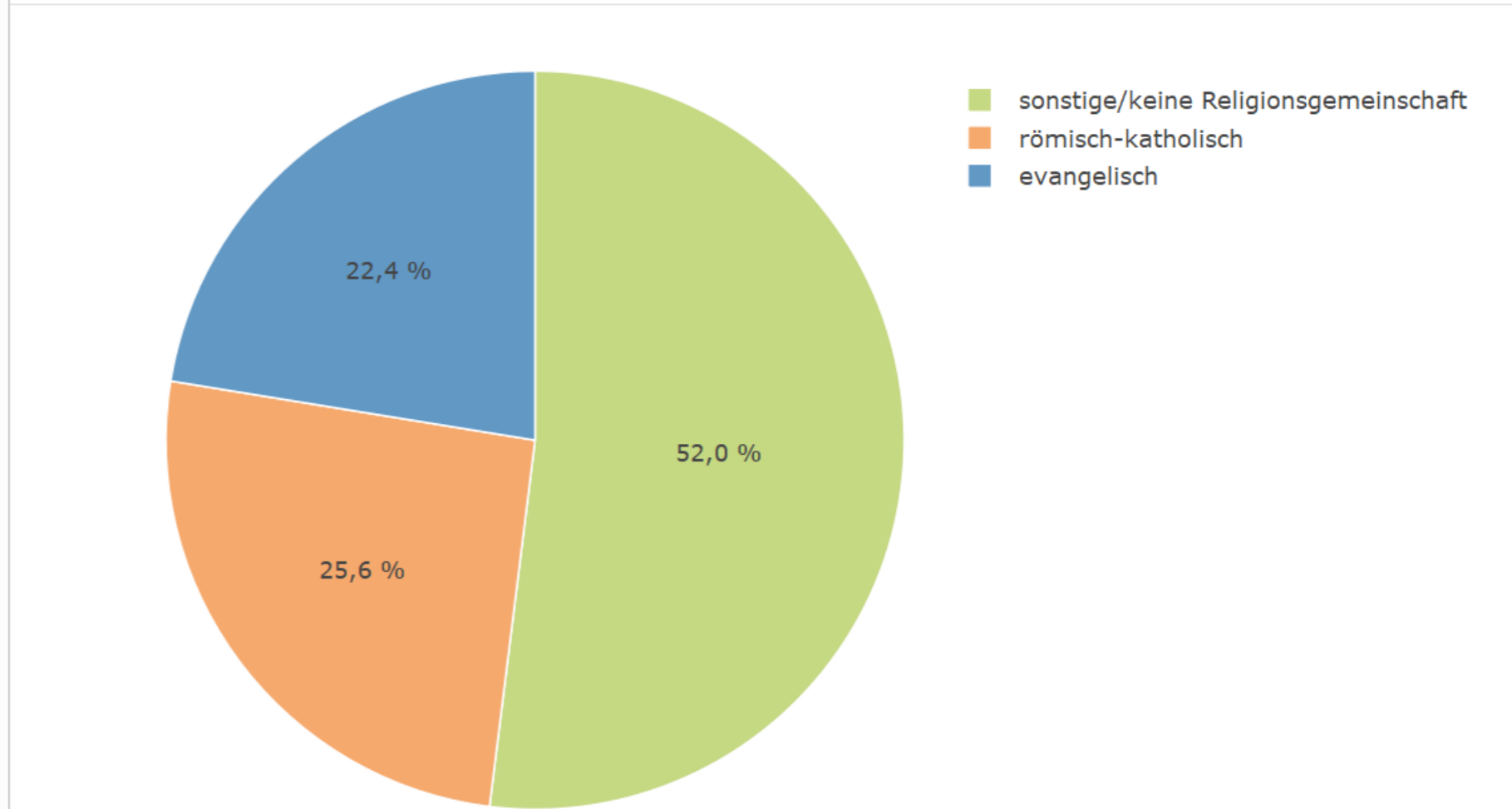


<b>14.175</b> Wohnberechtigte Bevölkerung	<b>14.053</b> Bevölkerung am Ort der Hauptwohnung	<b>122</b> Bevölkerung am Ort der Nebenwohnung
<b>50,3</b> Frauenanteil in %	<b>49,7</b> Männeranteil in %	<b>45,0</b> Durchschnittsalter in Jahren
<b>105</b> Anzahl an Geburten	<b>153</b> Anzahl an Sterbefällen	<b>-48</b> Saldo Geburten und Sterbefälle
<b>1.565</b> Binnen- und Ausenzzüge	<b>1.484</b> Binnen- und Außenfortzüge	<b>81</b> Saldo gesamte Zu- und Fortzüge

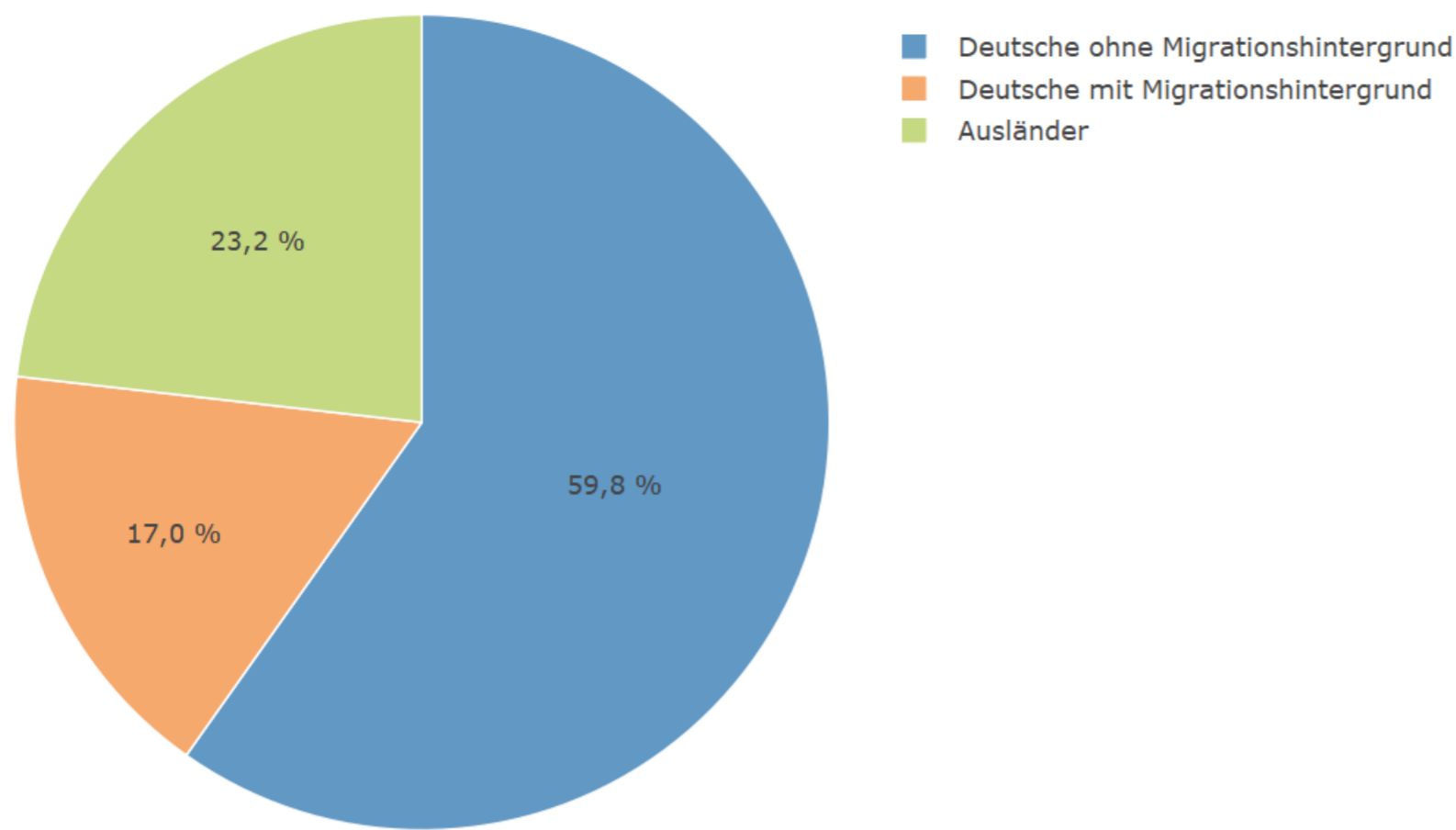
### Familienstand



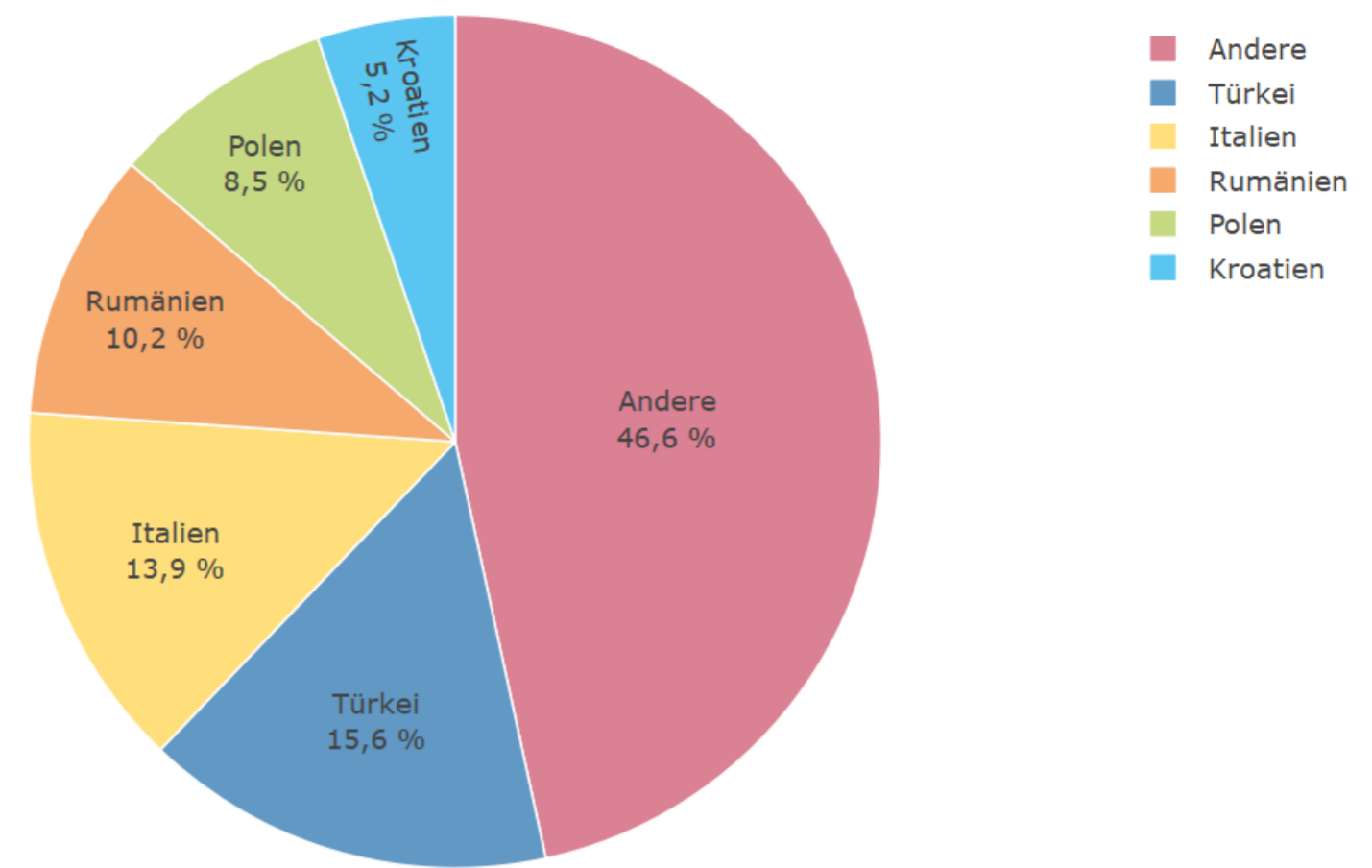
### Religionszugehörigkeit



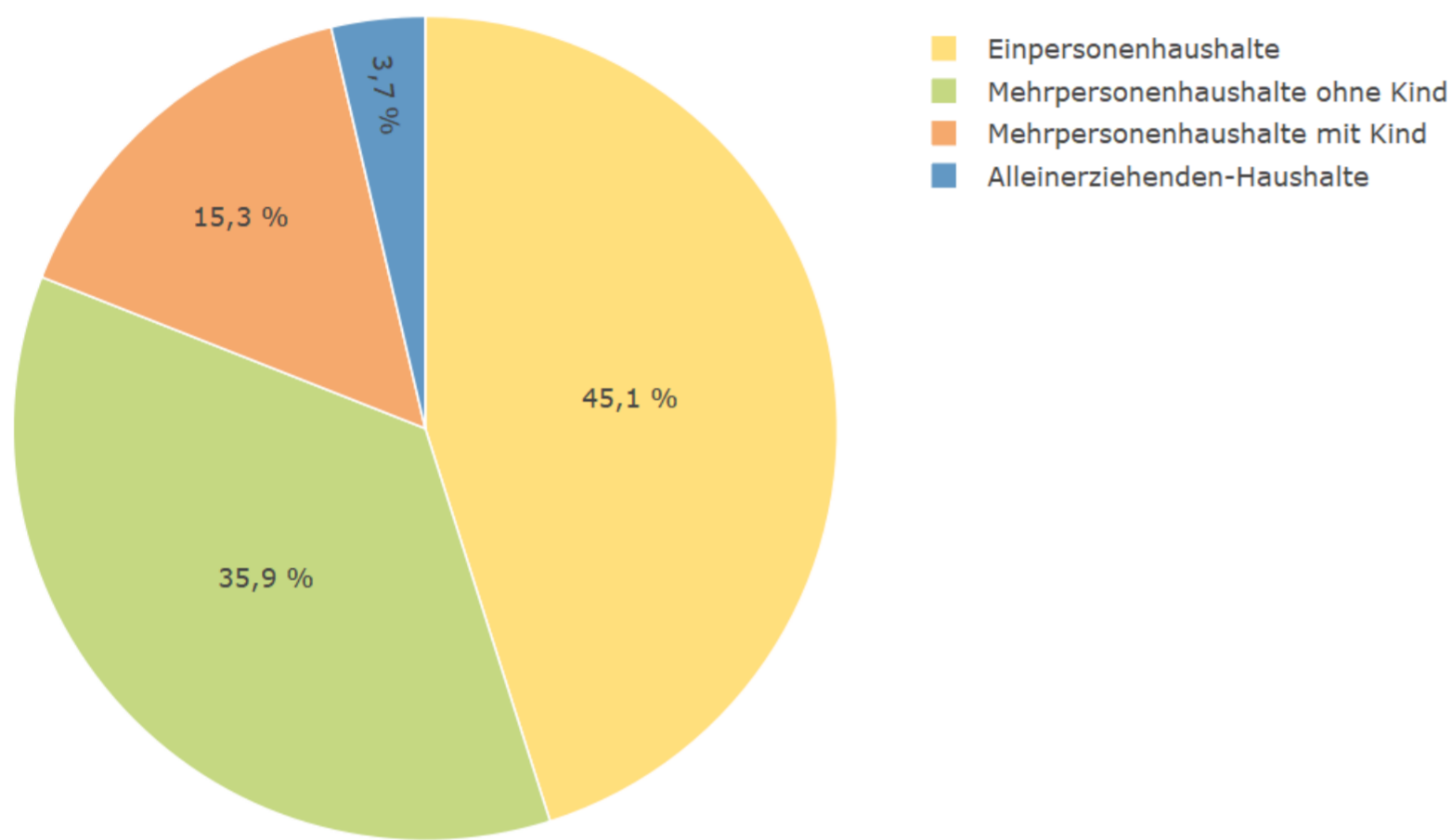
### Bevölkerung nach Migrationshintergrund




### Häufigstes Bezugsland von Personen mit Migrationshintergrund



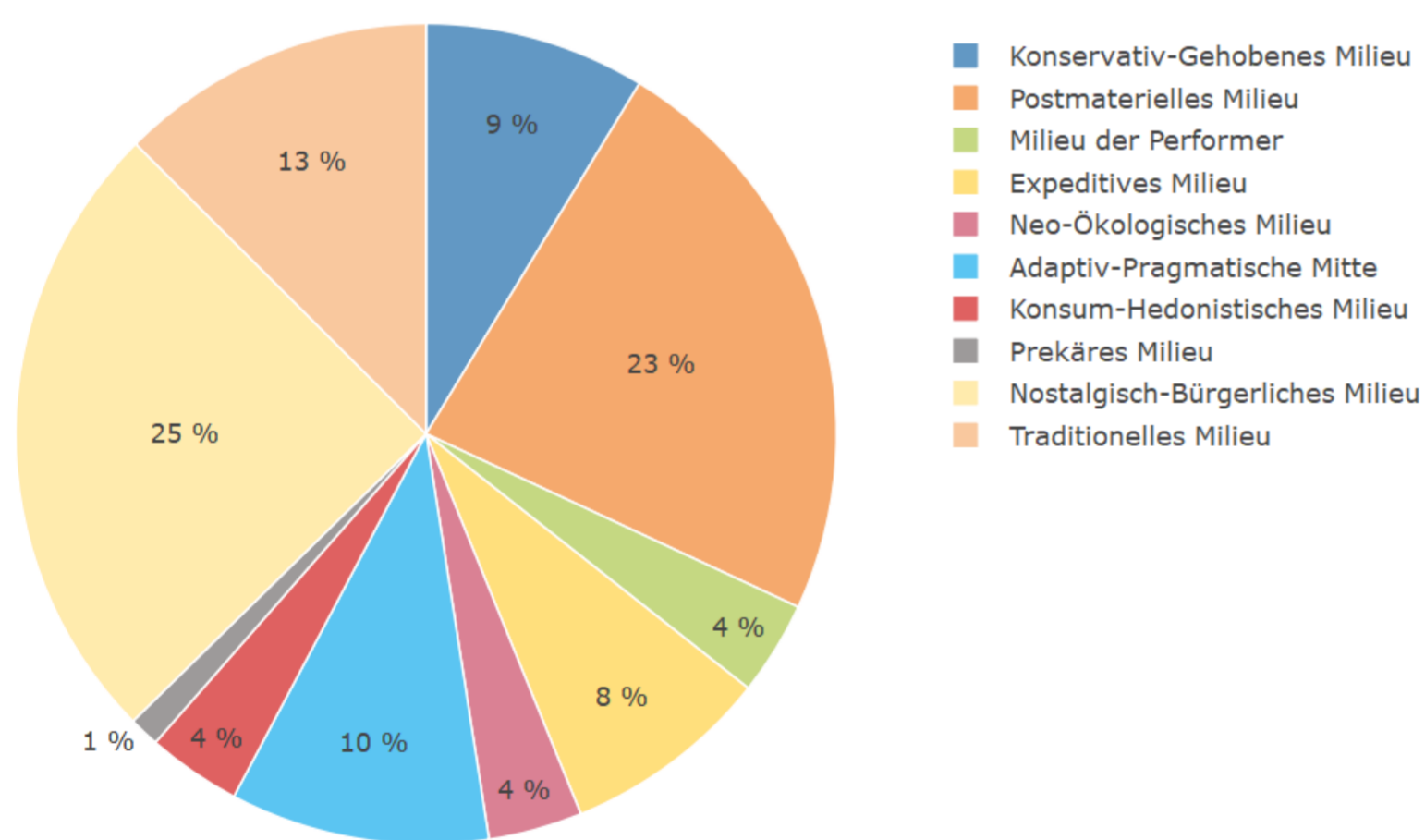
### Privathaushalte



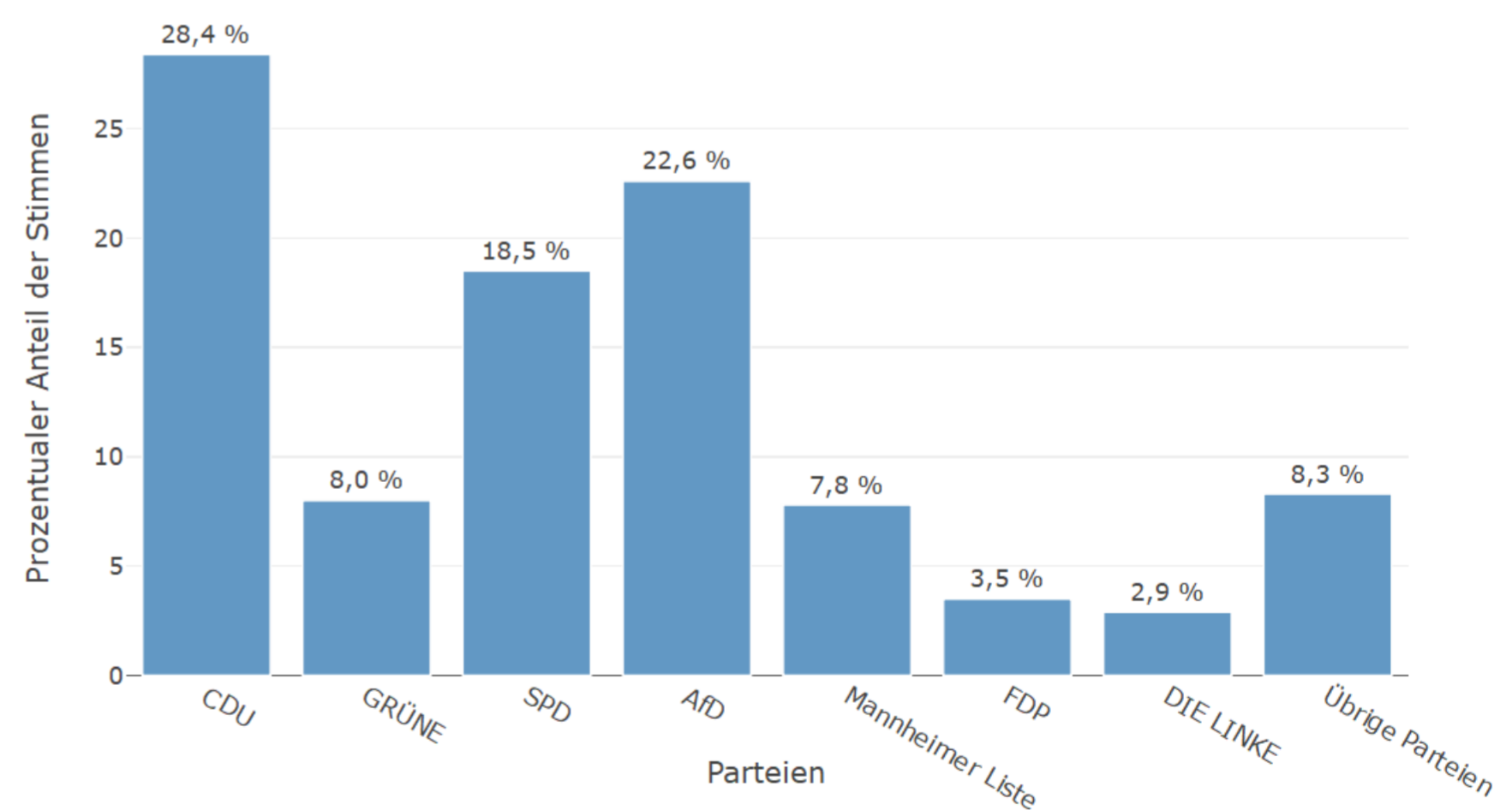
### Wohnungen



### Sinus-Milieus



### Gemeinderatswahl 2024



**6.141**

Sozialversicherungspflichtig Beschäftigte

**66,6**

Beschäftigungsquote in %

**382**

Arbeitslose absolut

**4,1**

Arbeitslosenquotient in %

**25.951**

Durchschnittliche Kaufkraft pro Person in Euro

**103**

Kaufkraftindex pro Person

**50.131**

Durchschnittliche Kaufkraft pro Haushalt in Euro

**113**

Kaufkraftindex pro Haushalt

**7.159**

Zugelassene Privat-Pkw

**1.004**

Privat-Pkw je 1.000 Haushalte

**48,8**

Wahlbeteiligung bei der Gemeinderatswahl 2024 in %

**5,9**

Bevölkerungsprognose von 2022 bis 2042 in %