

# Statistische Daten 2022

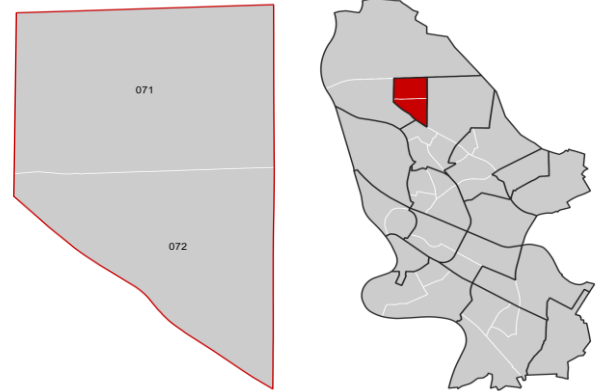
## Schöнау

Datenstand: 31.12.2021



### Lage und Fläche

<b>Stadtbezirk</b>	<b>07</b>	<b>Schöнау</b>
Stadtteile	071	Schöнау-Nord
	072	Schöнау-Süd



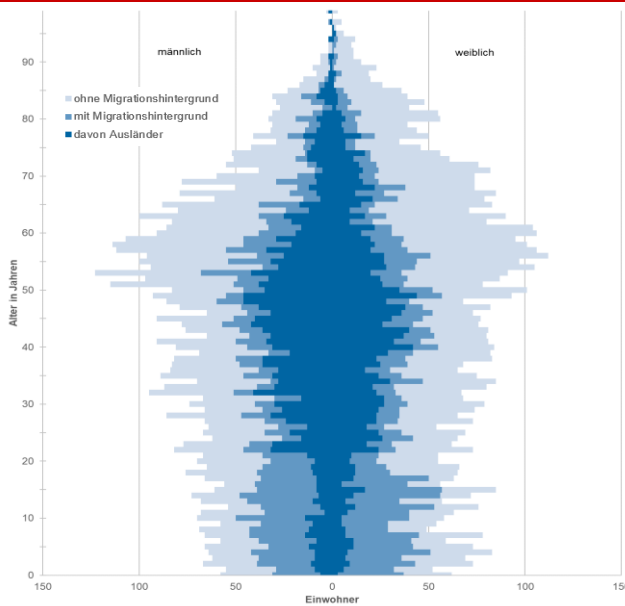
Fläche in km<sup>2</sup>

2,97

Einwohner je km<sup>2</sup>

4.184

### Bevölkerungsstruktur



Wohnberechtigte Bevölkerung		12.479
<b>Bevölkerung am Ort der Hauptwohnung</b>		<b>12.431</b>
männlich	49,1%	6.107
weiblich	50,9%	6.324
ledig	43,6%	5.423
verheiratet/verpartnert	40,1%	4.981
geschieden	9,2%	1.139
verwitwet	7,1%	888
römisch-katholisch	24,4%	3.037
evangelisch	19,0%	2.360
sonstige	1,4%	177
keine Angabe	55,2%	6.857
ohne Migrationshintergrund	51,6%	6.414
mit Migrationshintergrund	48,4%	6.017
darunter: Ausländer		3.209

Altersdurchschnitt in Jahren

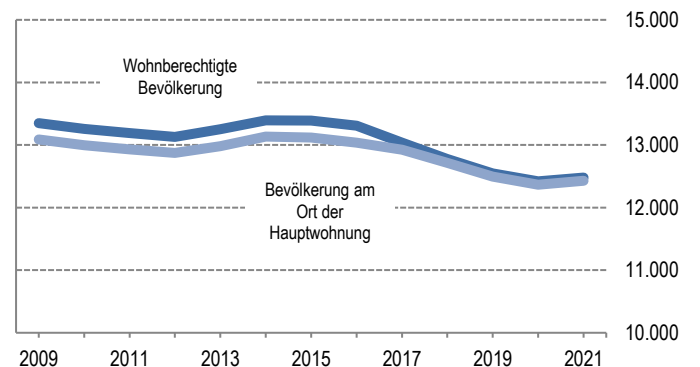
43,1

Geburten  
Sterbefälle  
Saldo

130  
160  
-30

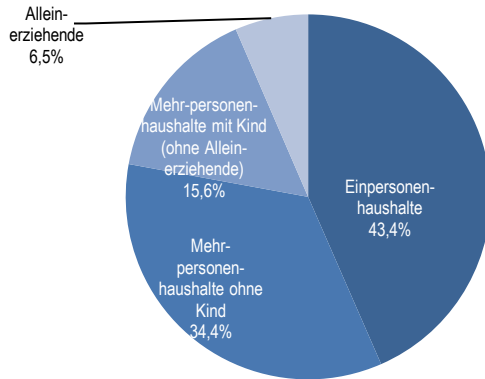
Zuzüge  
Fortzüge  
Saldo

1.412  
1.315  
+97

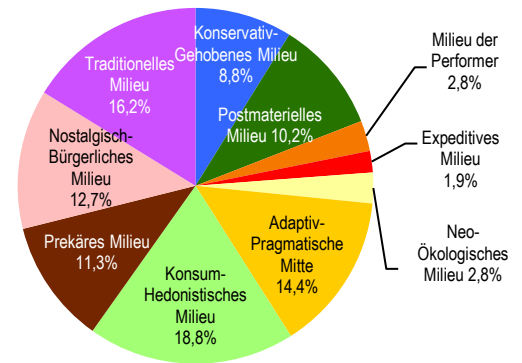


Bevölkerungsprognose von 2020 bis 2040 in % **+1,8**

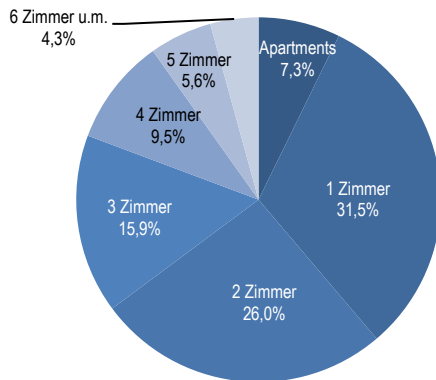
## Privathaushalte



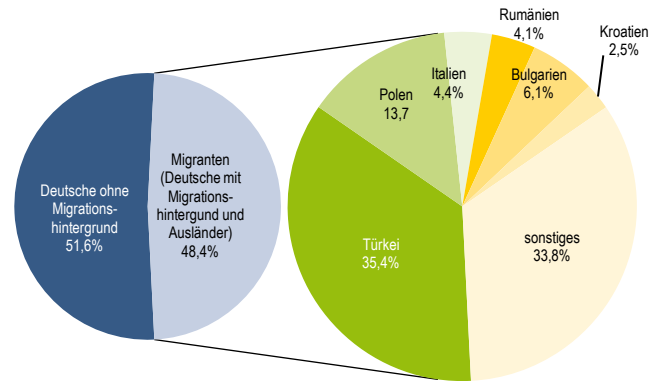
## Sinus-Milieus



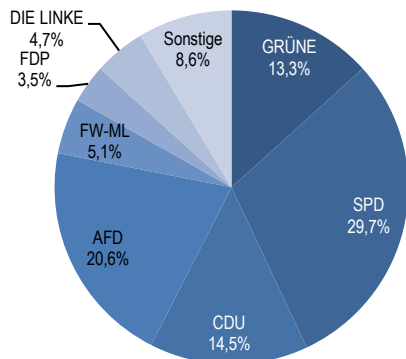
## Wohnungen



## Migrationshintergrund und Bezugsland



## Gemeinderatswahl 26. Mai 2019



Wahlbeteiligung in %

38,2

## Arbeitsmarkt

Sozialversicherungspflichtig Beschäftigte	4.499
Beschäftigungsquote	55,8%
Arbeitslose	790
Arbeitslosenquotient	9,8%

## Kaufkraft

Durchschnittliche Kaufkraft pro Person in €	21.619
Kaufkraftindex pro Person	95
Durchschnittliche Kaufkraft pro Haushalt in €	40.497
Kaufkraftindex pro Haushalt	107

## Kraftfahrzeuge

Zugelassene Privat-Pkw	4.852
Privat-Pkw je 1.000 Haushalte	818

## Impressum

**STADTMANNHEIM**<sup>2</sup>

Kommunale Statistikstelle

Postfach 101832, 68018 Mannheim

Tel. 0621 293-7492

Fax 0621 293-7750

E-Mail: [statistikstelle@mannheim.de](mailto:statistikstelle@mannheim.de)

[www.mannheim.de/statistik](http://www.mannheim.de/statistik)

Mannheim, Dezember 2022