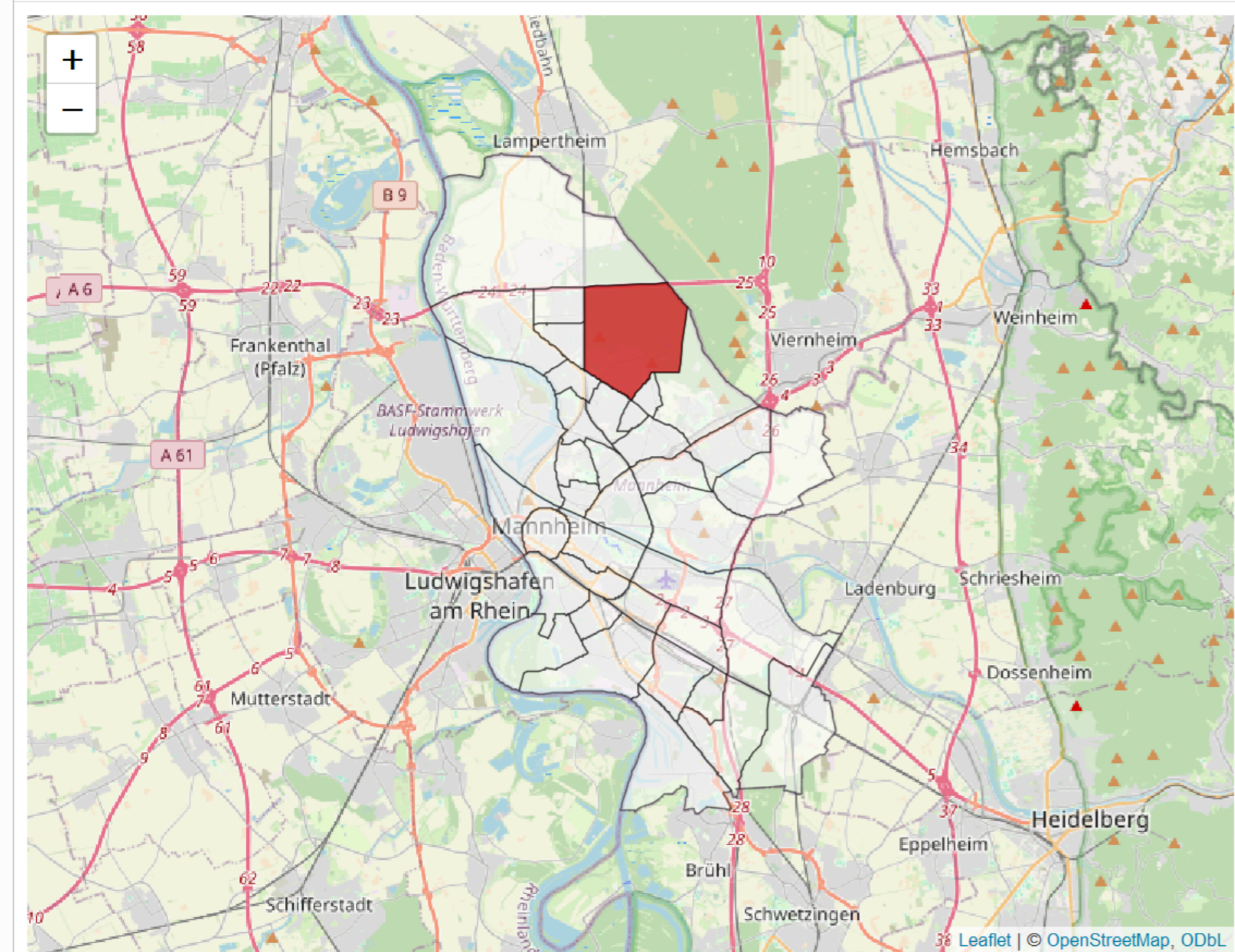
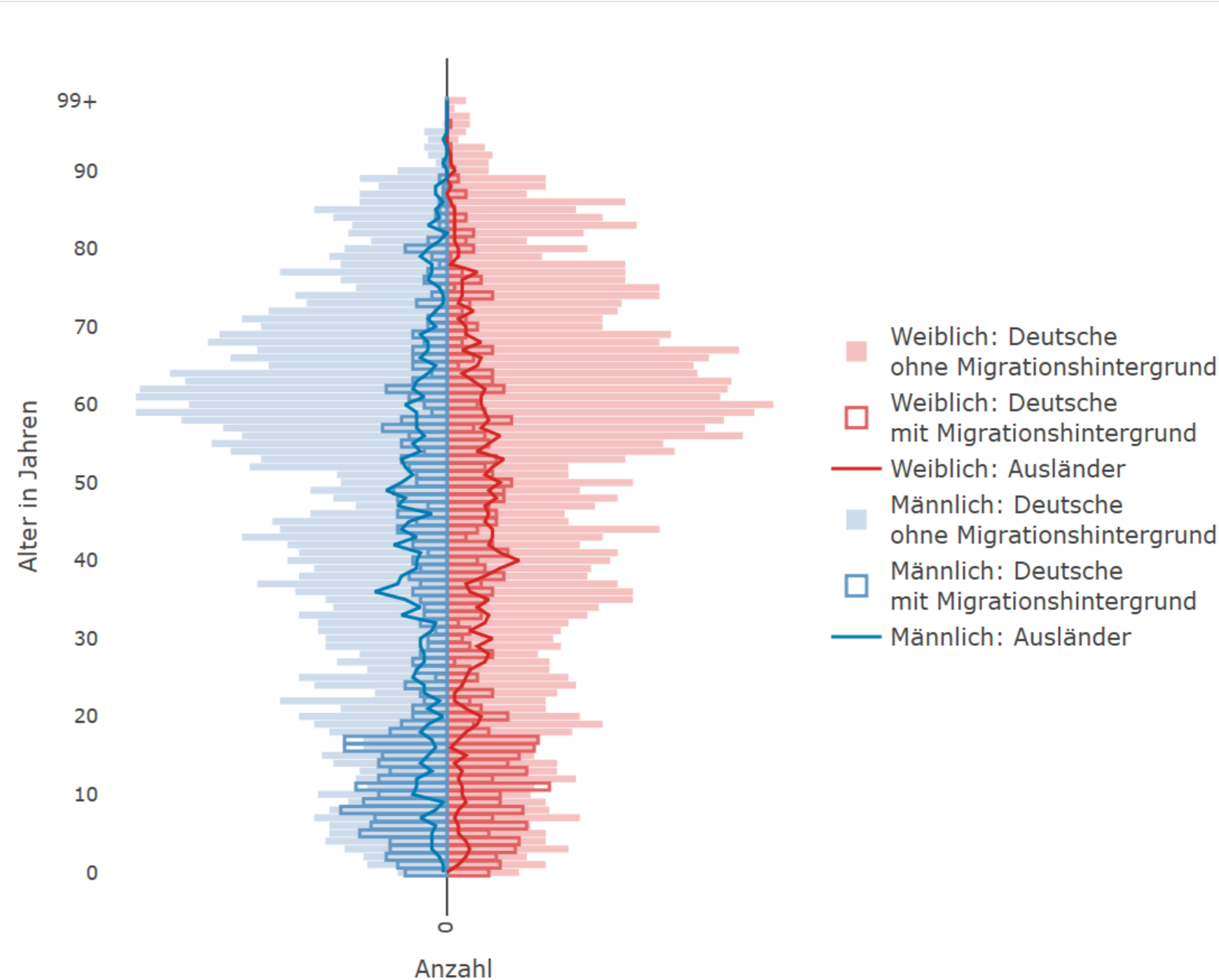


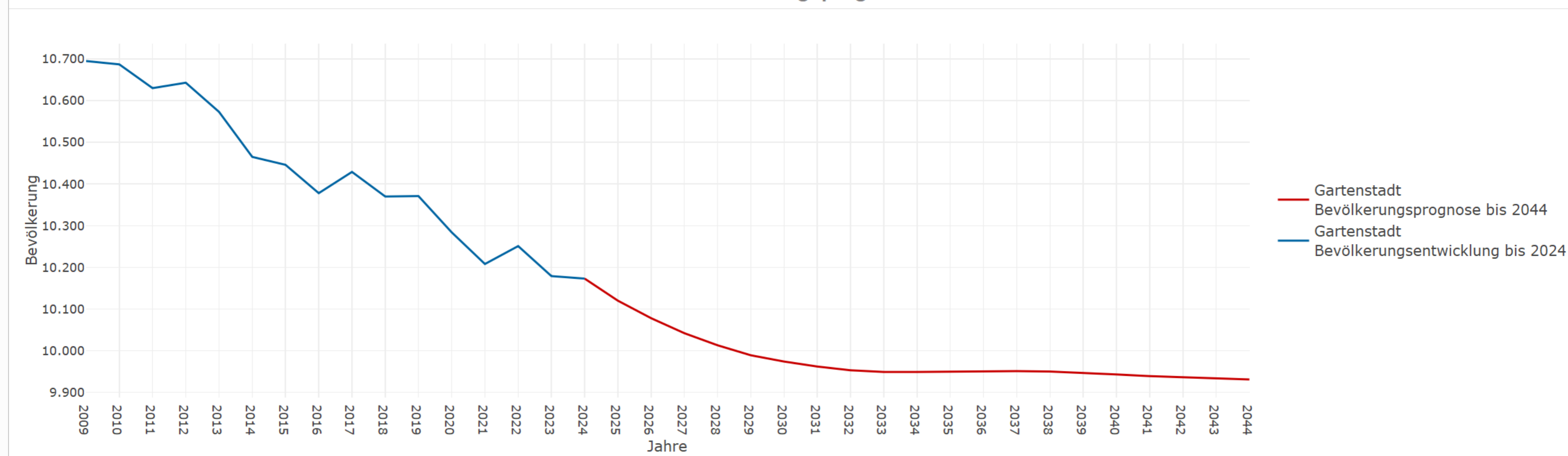
### Gartenstadt auf einen Blick



### Alterspyramide nach Migrationshintergrund



### Bevölkerungsprognose



**10.258**  
Wohnberechtigte Bevölkerung

**10.173**  
Bevölkerung am Ort der Hauptwohnung

**85**  
Bevölkerung am Ort der Nebenwohnung

**51,7**  
Frauenanteil in %

**48,3**  
Männeranteil in %

**46,7**  
Durchschnittsalter in Jahren

**54**  
Anzahl an Geburten

**120**  
Anzahl an Sterbefällen

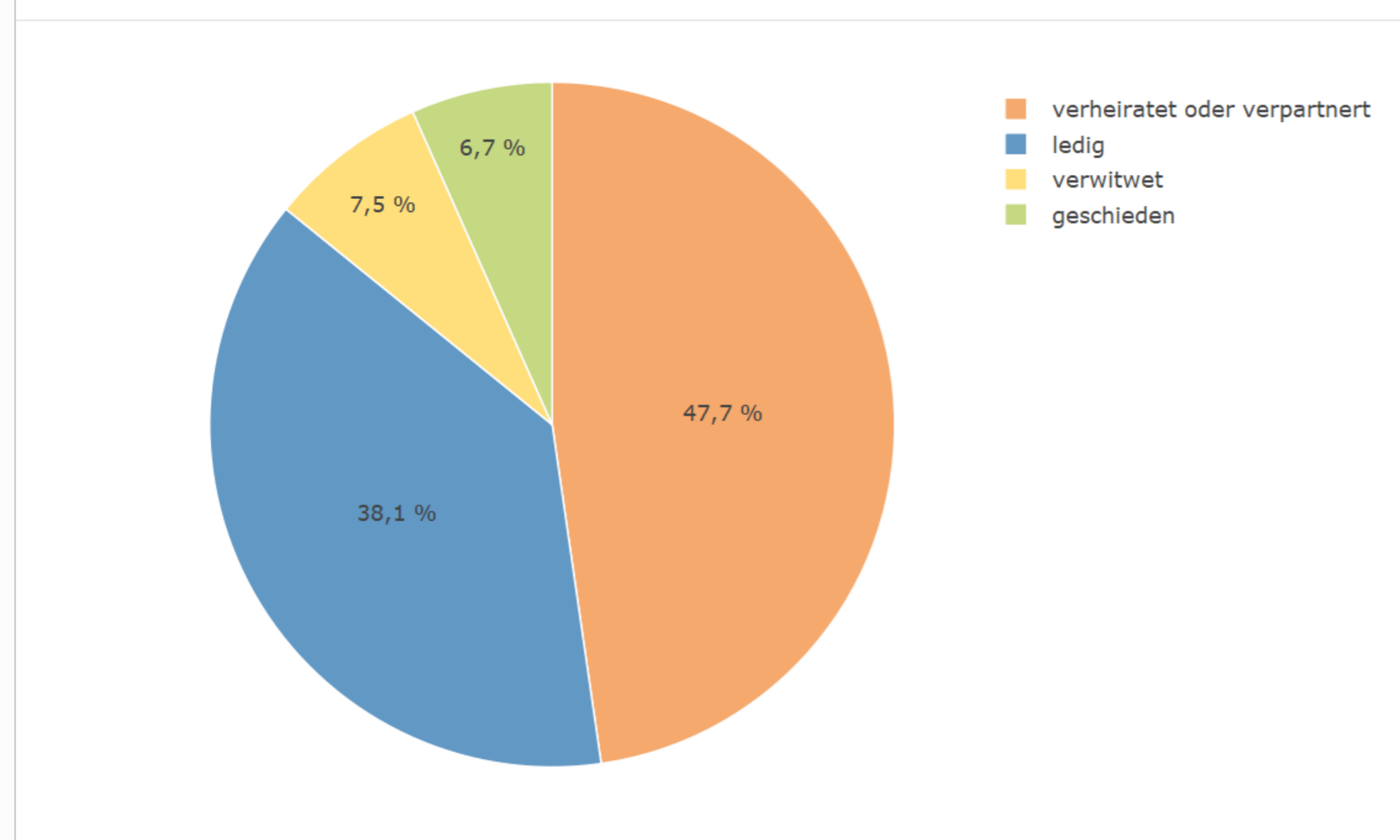
**-66**  
Saldo Geburten und Sterbefälle

**693**  
Binnen- und Ausenzuzüge

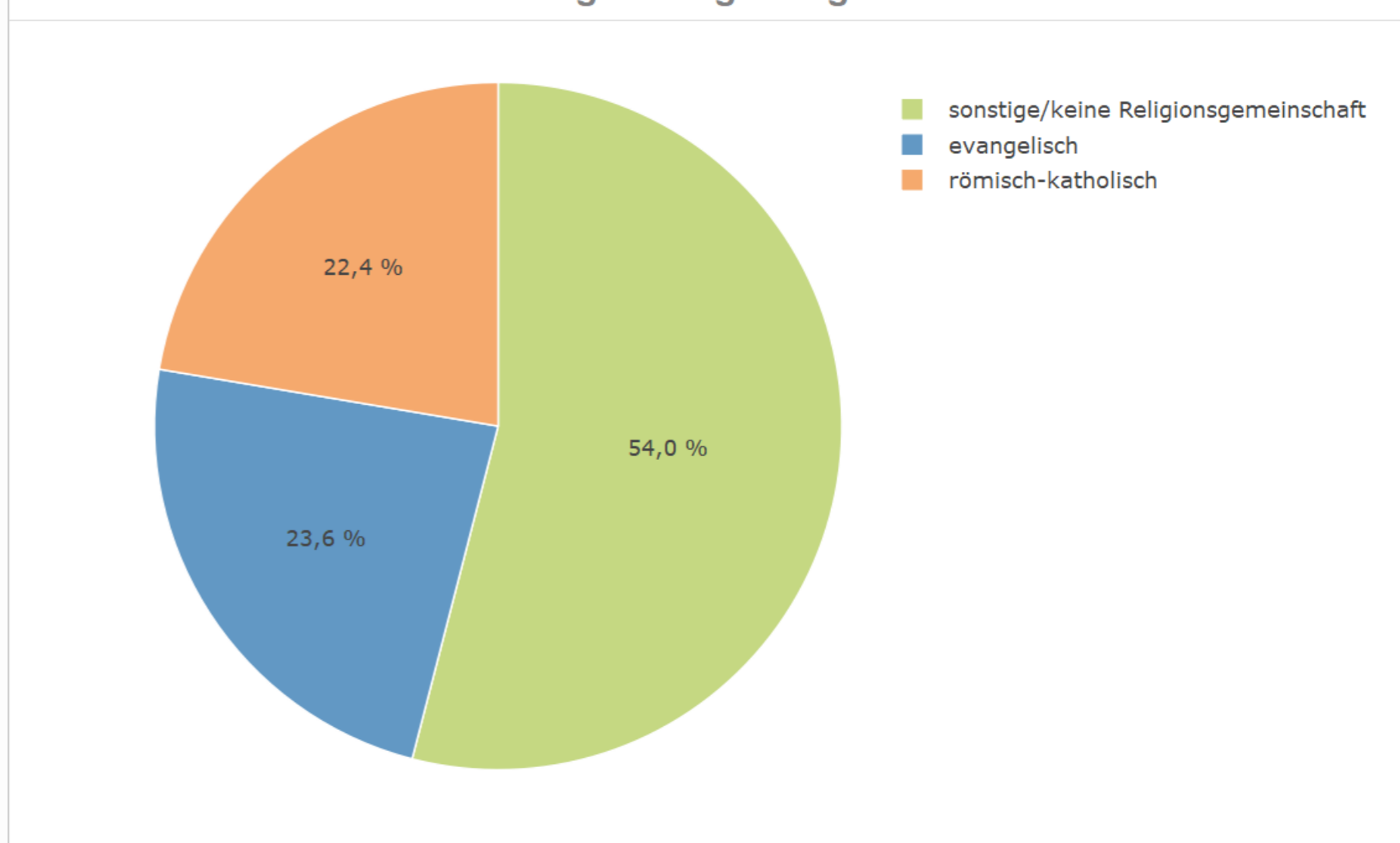
**637**  
Binnen- und Außenfortzüge

**56**  
Saldo gesamte Zu- und Fortzüge

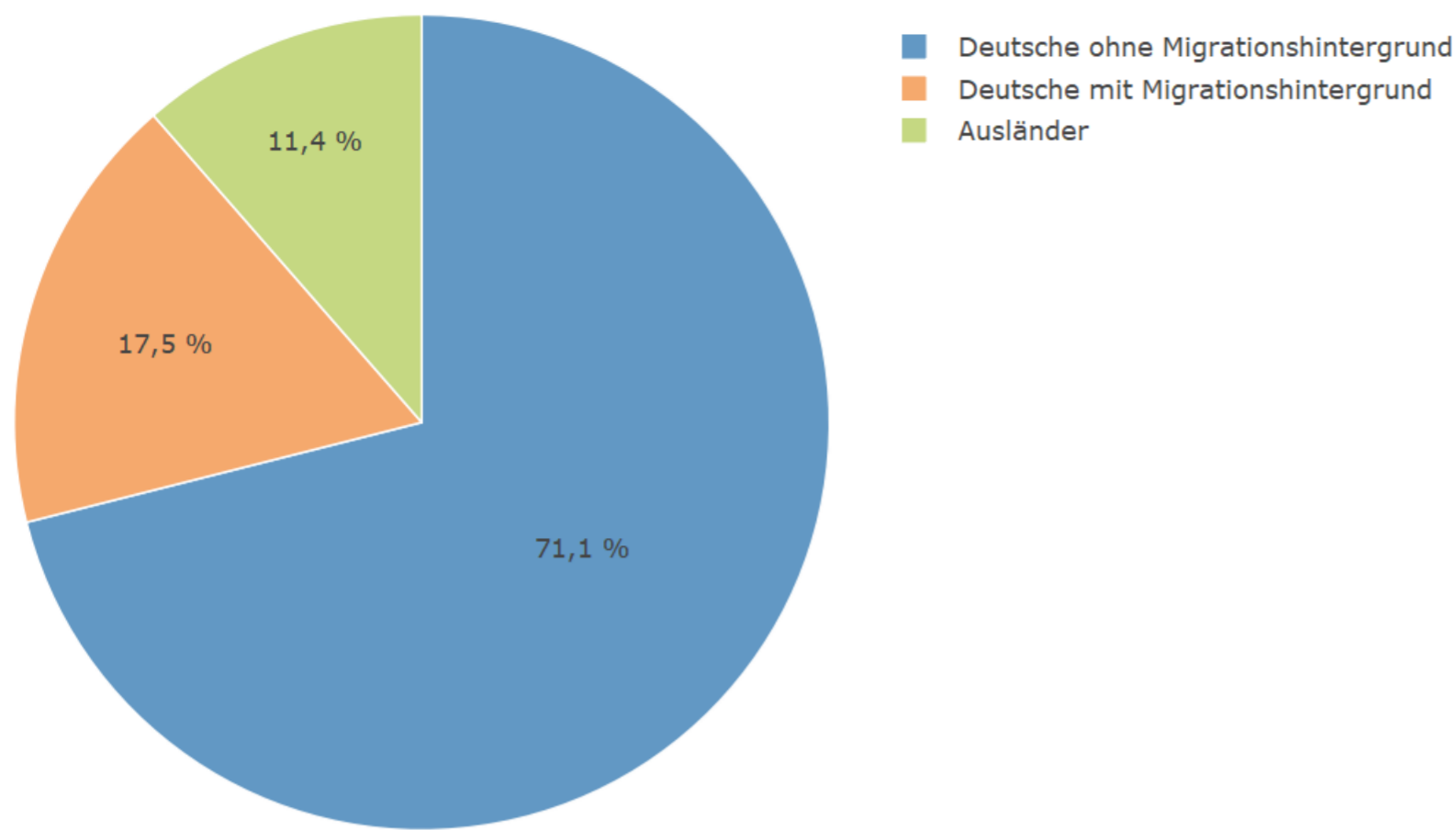
### Familienstand



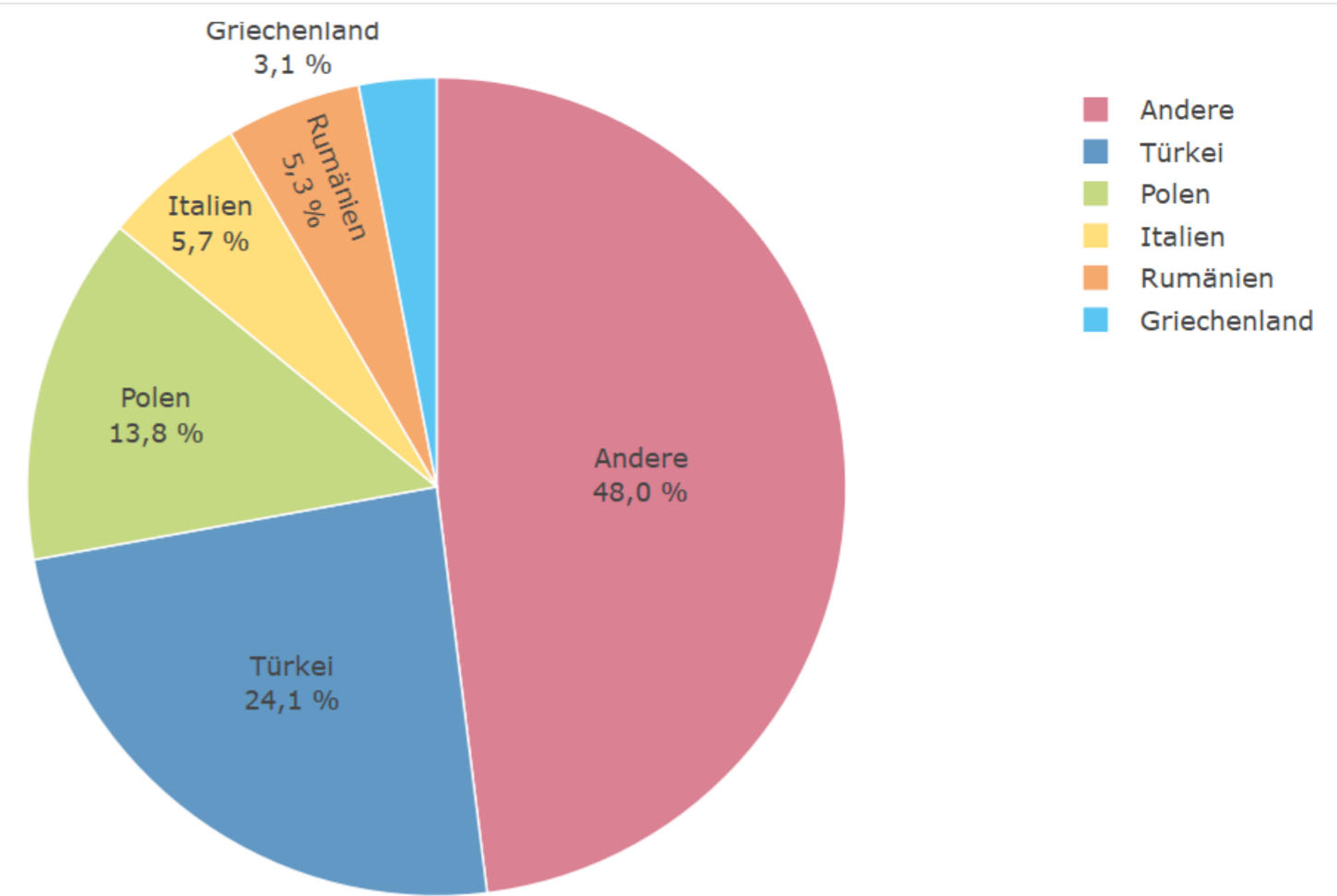
### Religionszugehörigkeit



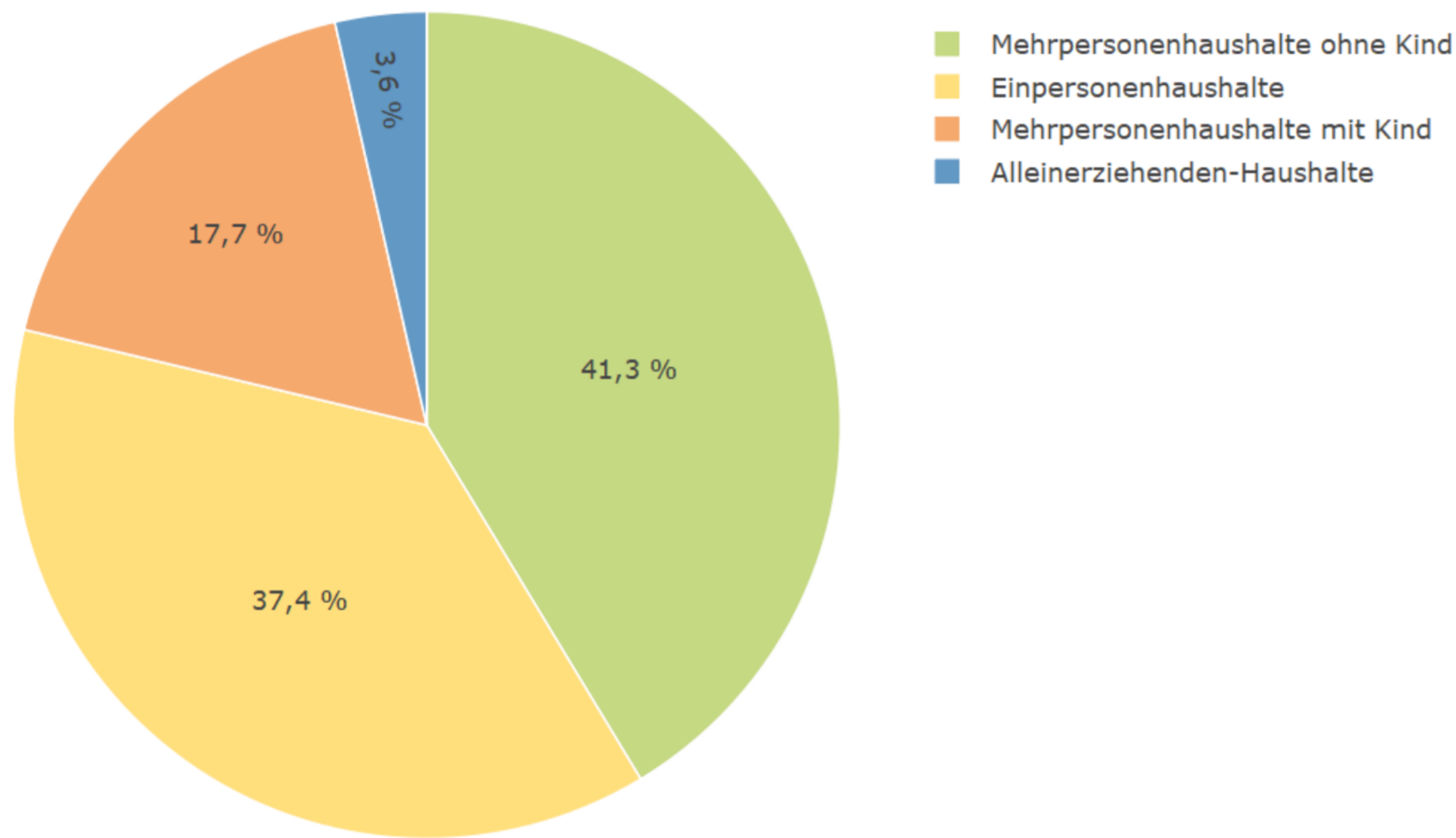
### Bevölkerung nach Migrationshintergrund



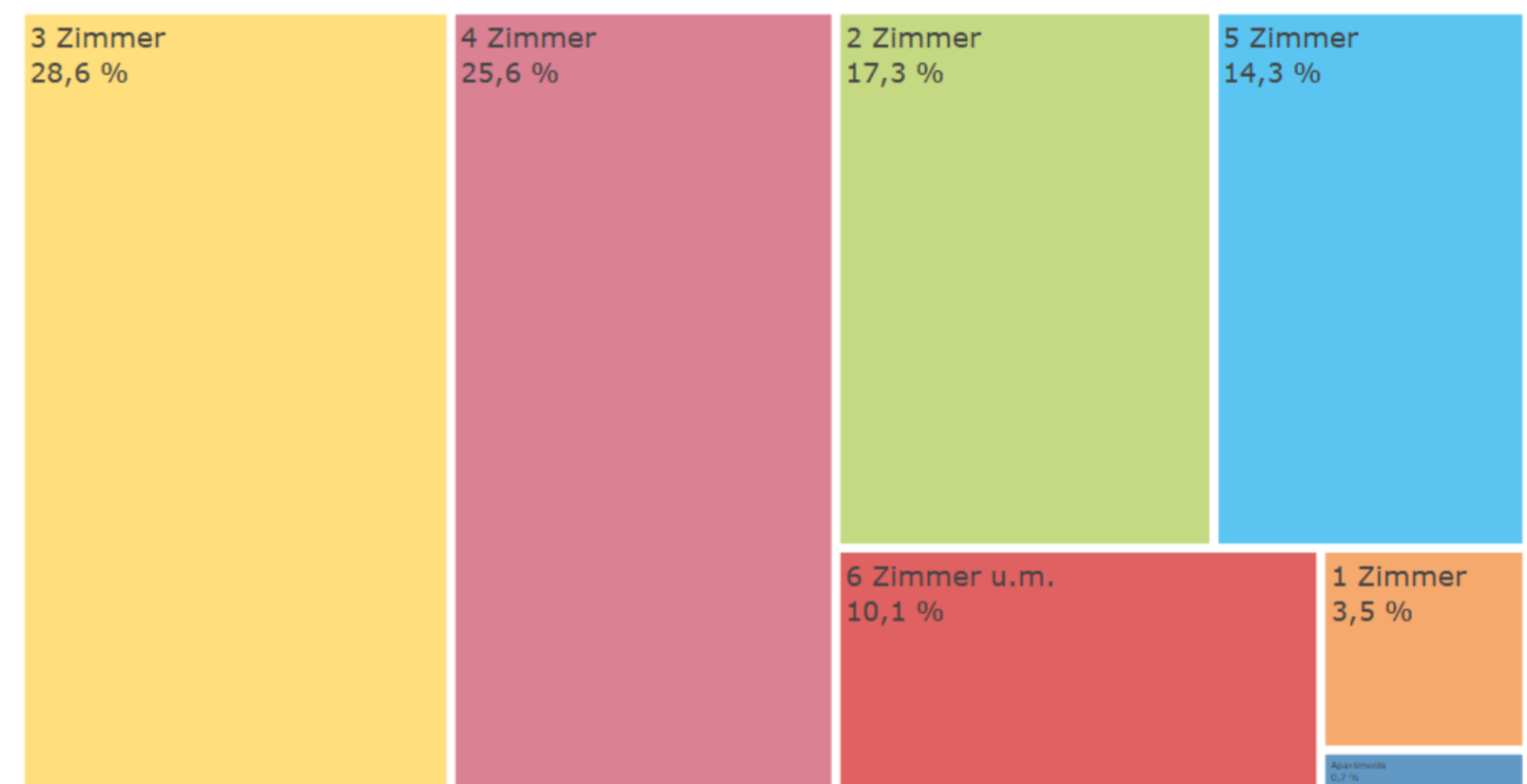
### Häufigstes Bezugsland von Personen mit Migrationshintergrund



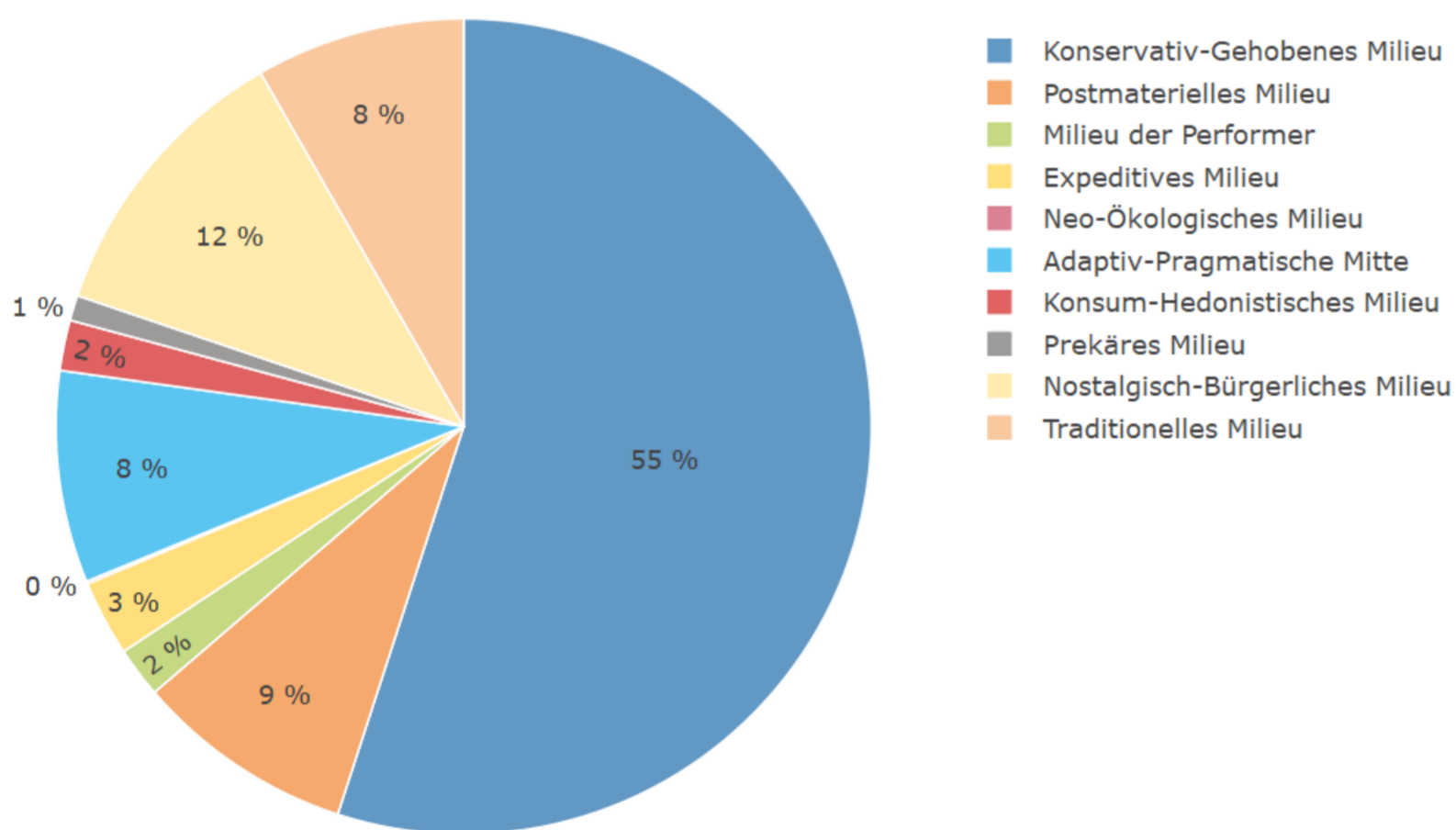
### Privathaushalte



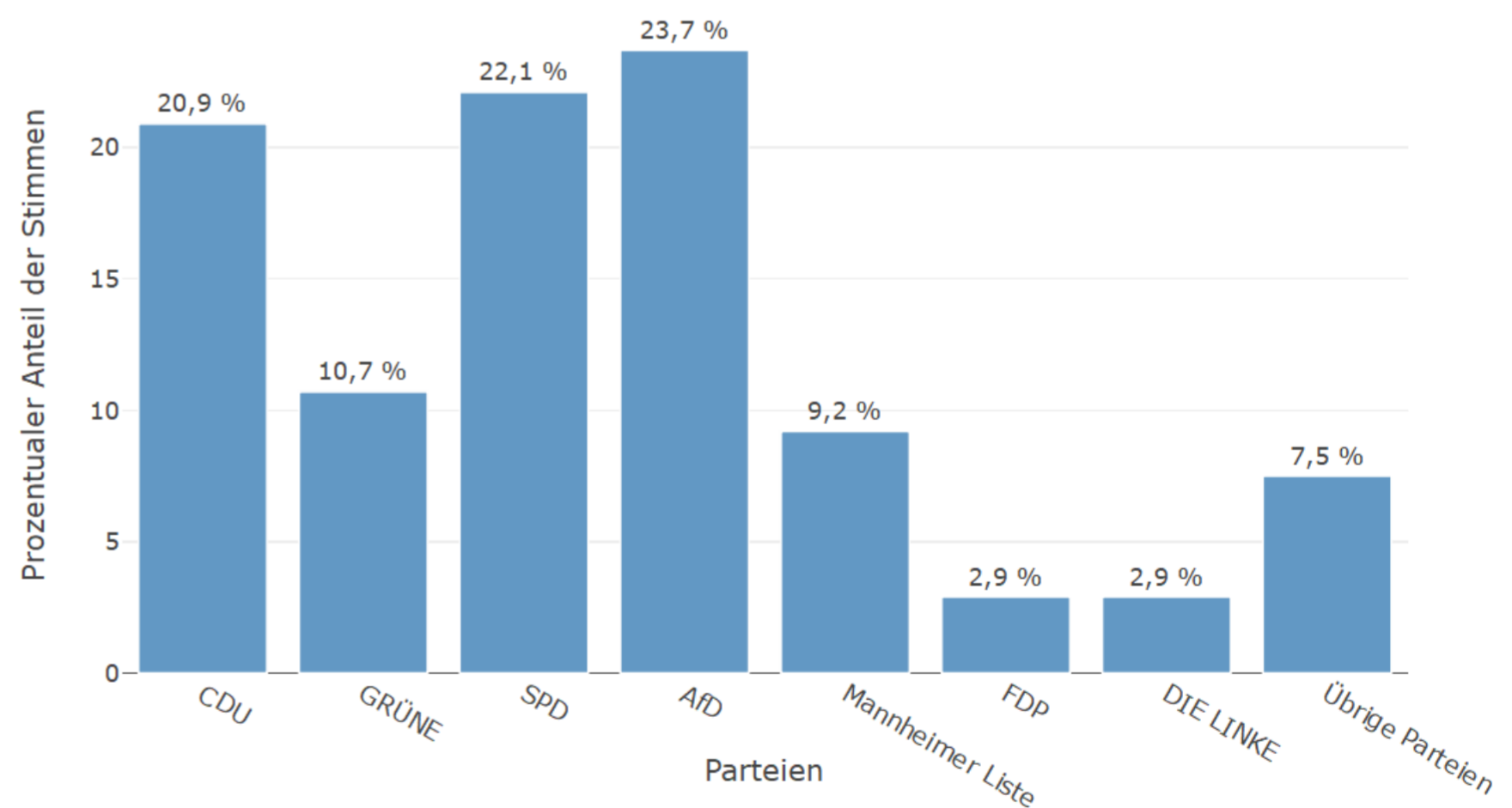
### Wohnungen



### Sinus-Milieus



### Gemeinderatswahl 2024 (ohne Briefwahlstimmen)



**4.057**

Sozialversicherungspflichtig Beschäftigte

**65,7**

Beschäftigungsquote in %

**237**

Arbeitslose absolut

**3,8**

Arbeitslosenquotient in %

**28.148**

Durchschnittliche Kaufkraft pro Person in Euro

**107**

Kaufkraftindex pro Person

**62.041**

Durchschnittliche Kaufkraft pro Haushalt in Euro

**130**

Kaufkraftindex pro Haushalt

**5.554**

Zugelassene Privat-Pkw

**1.167**

Privat-Pkw je 1.000 Haushalte

**44,1**

Wahlbeteiligung bei der Gemeinderatswahl 2024 in % (ohne Briefwahlstimmen)

**-2,4**

Bevölkerungsprognose von 2024 bis 2044 in %