

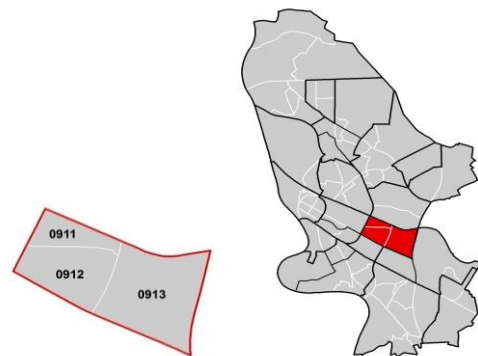
Neuostheim

Datenstand: 31.12.2017



Lage und Fläche

Stadtbezirk	09	Neuostheim/Neuhermsheim
Stadtteil	091	Neuostheim
Statistische Bezirke	0911	Neuostheim-Nord
	0912	Neuostheim-Süd
	0913	Neuostheim-Ost
Stadtteil	092	Neuhermsheim
Statistische Bezirke	0920	Neuhermsheim



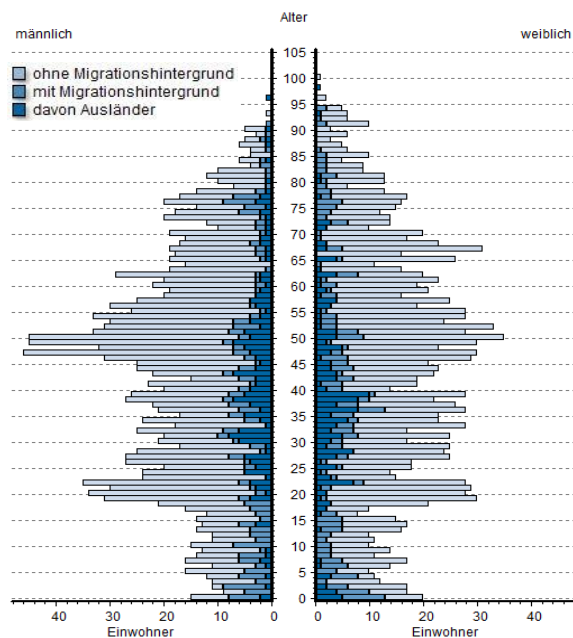
Fläche in km²

3,80

Einwohner je km²

744

Bevölkerungsstruktur



Wohnberechtigte Bevölkerung 3.062

Bevölkerung am Ort der Hauptwohnung 2.830

männlich 48,9% 1.383

weiblich 51,1% 1.447

ledig 45,2% 1.278

verheiratet/verpartnert 42,6% 1.206

geschieden 6,7% 191

verwitwet 5,5% 155

römisch-katholisch 29,3% 828

evangelisch 26,3% 745

sonstige 1,5% 43

keine Angabe 42,9% 1.214

ohne Migrationshintergrund 73,2% 2.072

mit Migrationshintergrund 26,8% 758

darunter: Ausländer 378

Altersdurchschnitt in Jahren

43,2

Geburten

22

Sterbefälle

26

Saldo

-4

Zuzüge

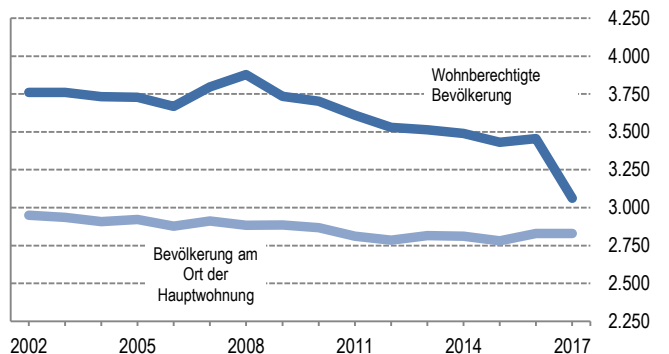
330

Fortzüge

325

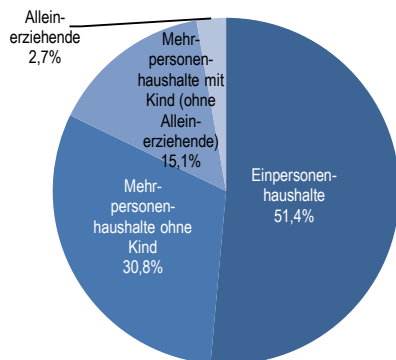
Saldo

+5

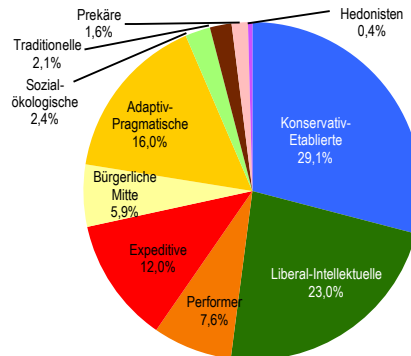


Bevölkerungsprognose von 2015 bis 2036 in %* +15,6

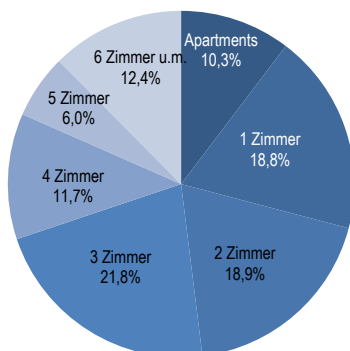
Privathaushalte



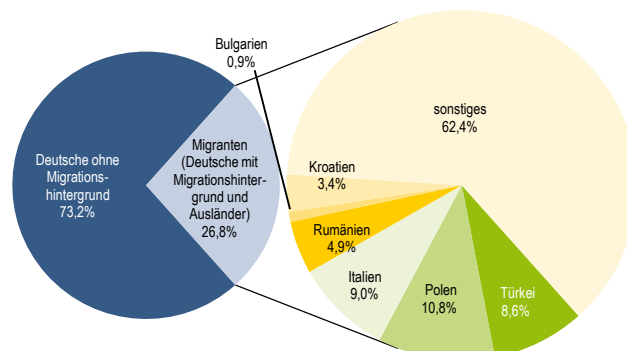
Sinus-Milieus



Wohnungen



Ethnische Zusammensetzung-Bezugsland



Arbeitsmarkt

Sozialversicherungspflichtig Beschäftigte	1.099
Beschäftigungsquote	59,1%
Arbeitslose	37
Arbeitslosenquotient*	2,0%

Kaufkraft

Durchschnittliche Kaufkraft pro Person in €	27.145
Kaufkraftindex pro Person	124
Durchschnittliche Kaufkraft pro Haushalt in €	47.770
Kaufkraftindex pro Haushalt	127

Kraftfahrzeuge

Zugelassene Privat-Pkw	1.314
Privat-Pkw je 1.000 Haushalte	893

Impressum

STADT MANNHEIM ²

Kommunale Statistikstelle

Postfach 101832, 68018 Mannheim

Tel. 0621 293-7492

Fax 0621 293-7750

E-Mail: statistikstelle@mannheim.de

www.mannheim.de/statistik

Mannheim, August 2018

*) Anmerkung: Ohne in Erstaufnahmeeinrichtungen in Mannheim gemeldete Flüchtlinge.