

# Statistische Daten 2018

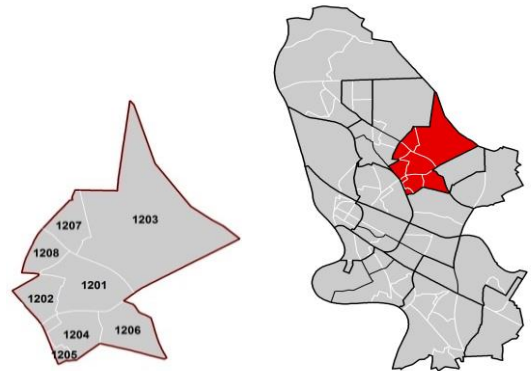
## Käfertal

Datenstand: 31.12.2017



### Lage und Fläche

<b>Stadtbezirk</b>	<b>12 Käfertal</b>
Stadtteil	120 Käfertal
Statistische Bezirke	1201 Käfertal-Mitte
	1202 Käfertal-West
	1203 Käfertal-Nordost
	1204 Käfertal-Süd
	1205 Käfertal-Südwest
	1206 Käfertal-Südost
	1207 Sonnenschein
	1208 Speckweggebiet östl.d.Hess.Str.



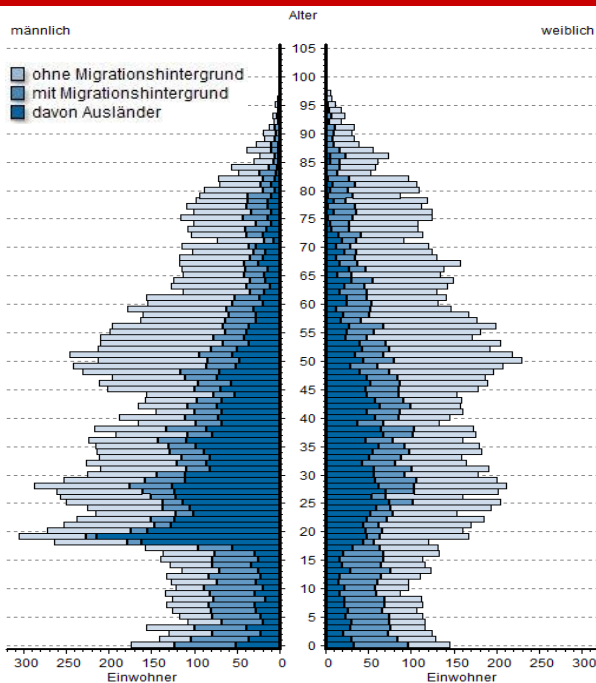
Fläche in km<sup>2</sup>

**10,73**

Einwohner je km<sup>2</sup>

**2.507**

### Bevölkerungsstruktur

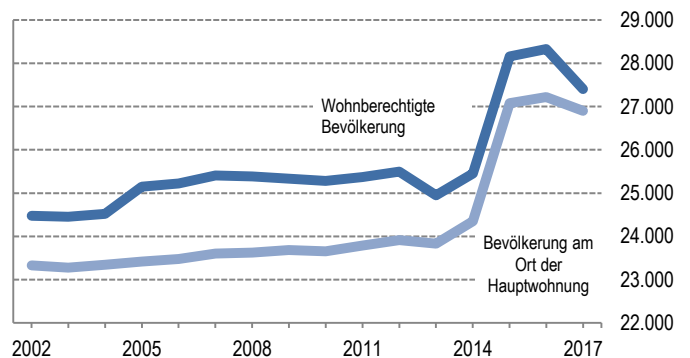


Wohnberechtigte Bevölkerung		27.406
<b>Bevölkerung am Ort der Hauptwohnung</b>		<b>26.901</b>
männlich	51,3%	13.809
weiblich	48,7%	13.092
ledig	45,3%	12.178
verheiratet/verpartnert	41,4%	11.138
geschieden	7,5%	2.008
verwitwet	5,9%	1.577
römisch-katholisch	26,0%	7.003
evangelisch	21,2%	5.712
sonstige	1,8%	489
keine Angabe	50,9%	13.697
ohne Migrationshintergrund	53,9%	14.491
mit Migrationshintergrund	46,1%	12.410
darunter: Ausländer		6.907

Altersdurchschnitt in Jahren

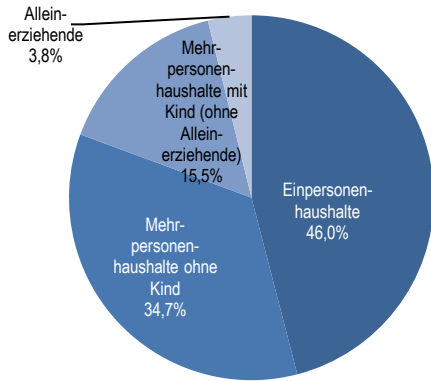
**41,8**

Geburten	295
Sterbefälle	262
Saldo	+33
Zuzüge	4.417
Fortzüge	4.737
Saldo	-320

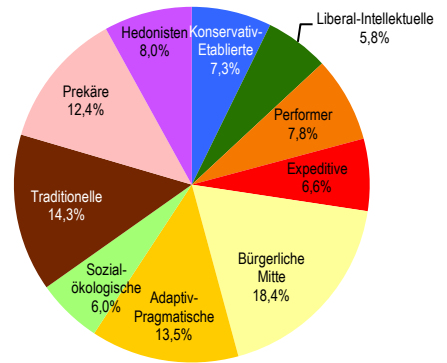


Bevölkerungsprognose von 2015 bis 2036 in %\* **+36,4**

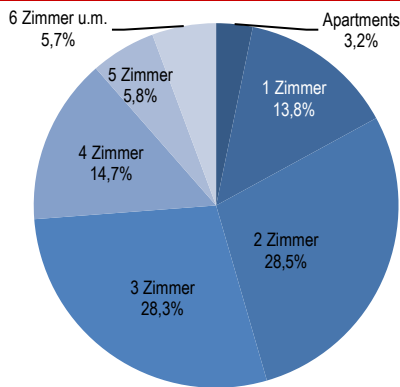
**Privathaushalte**



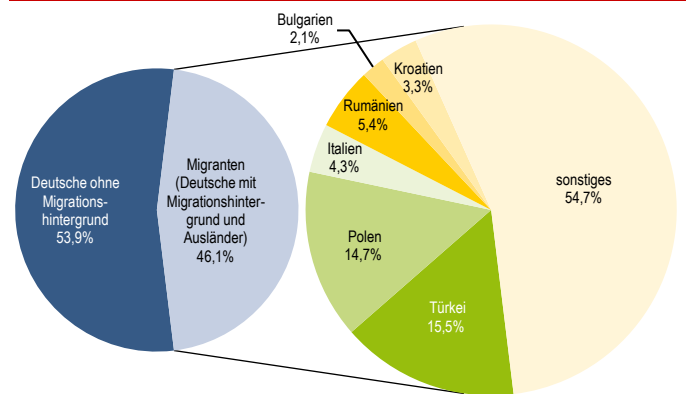
**Sinus-Milieus**



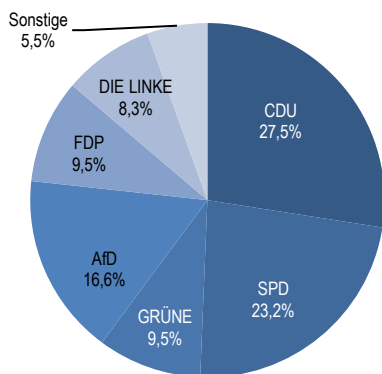
**Wohnungen**



**Ethnische Zusammensetzung – Bezugsland**



**Bundestagswahl 24. September 2017**



Wahlbeteiligung in % 70,6

**Arbeitsmarkt**

Sozialversicherungspflichtig Beschäftigte	10.521
Beschäftigungsquote	57,5%
Arbeitslose	617
Arbeitslosenquotient*	3,6%

**Kaufkraft**

Durchschnittliche Kaufkraft pro Person in €	22.091
Kaufkraftindex pro Person	101
Durchschnittliche Kaufkraft pro Haushalt in €	39.479
Kaufkraftindex pro Haushalt	105

**Kraftfahrzeuge**

Zugelassene Privat-Pkw	11.233
Privat-Pkw je 1.000 Haushalte	895

**Impressum**

**STADTMANNHEIM**<sup>2</sup>

Kommunale Statistikstelle

Postfach 101832, 68018 Mannheim

Tel. 0621 293-7492

Fax 0621 293-7750

E-Mail: [statistikstelle@mannheim.de](mailto:statistikstelle@mannheim.de)

[www.mannheim.de/statistik](http://www.mannheim.de/statistik)

Mannheim, August 2018

\*) Anmerkung: Ohne in Erstaufnahmeeinrichtungen in Mannheim gemeldete Flüchtlinge.