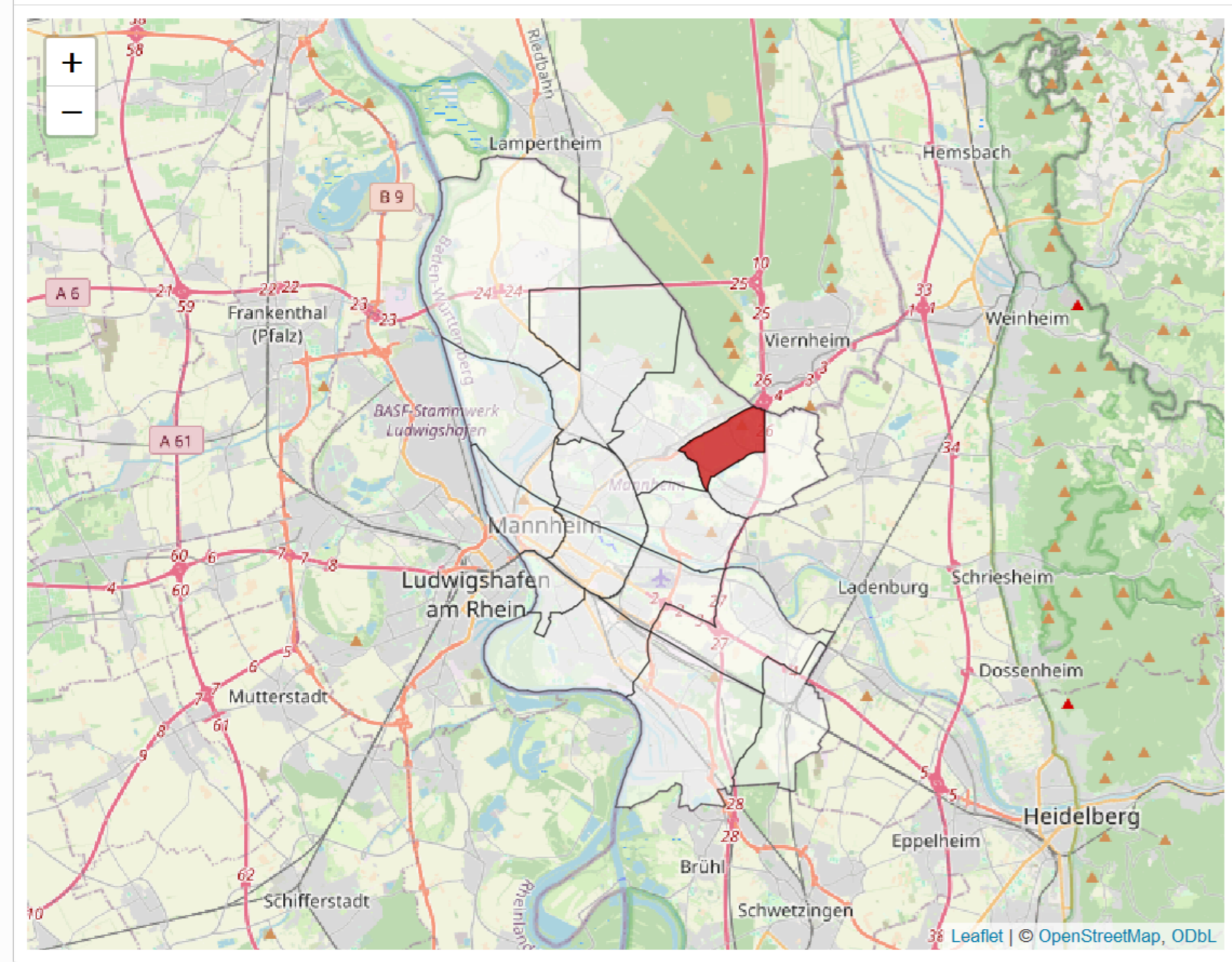
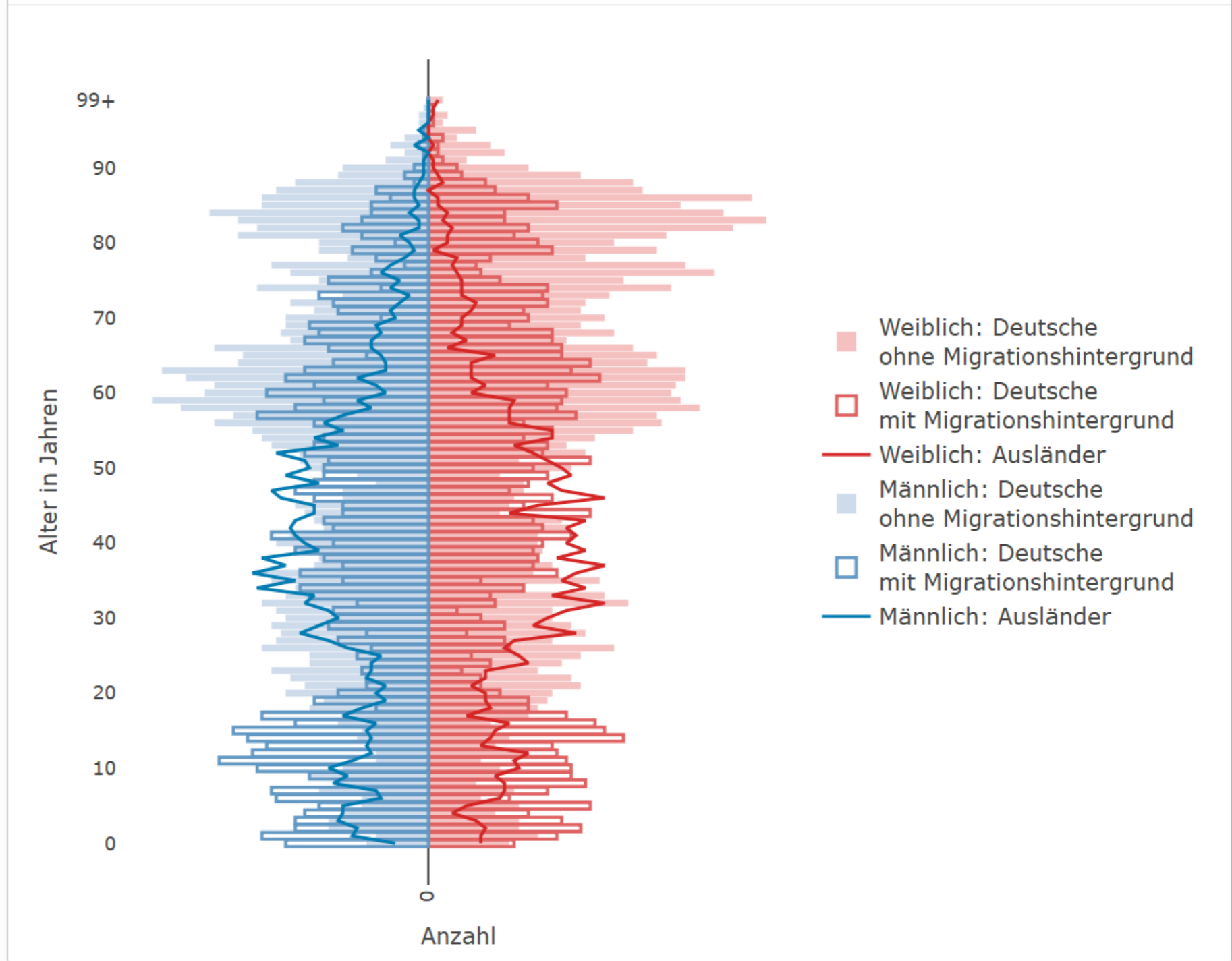


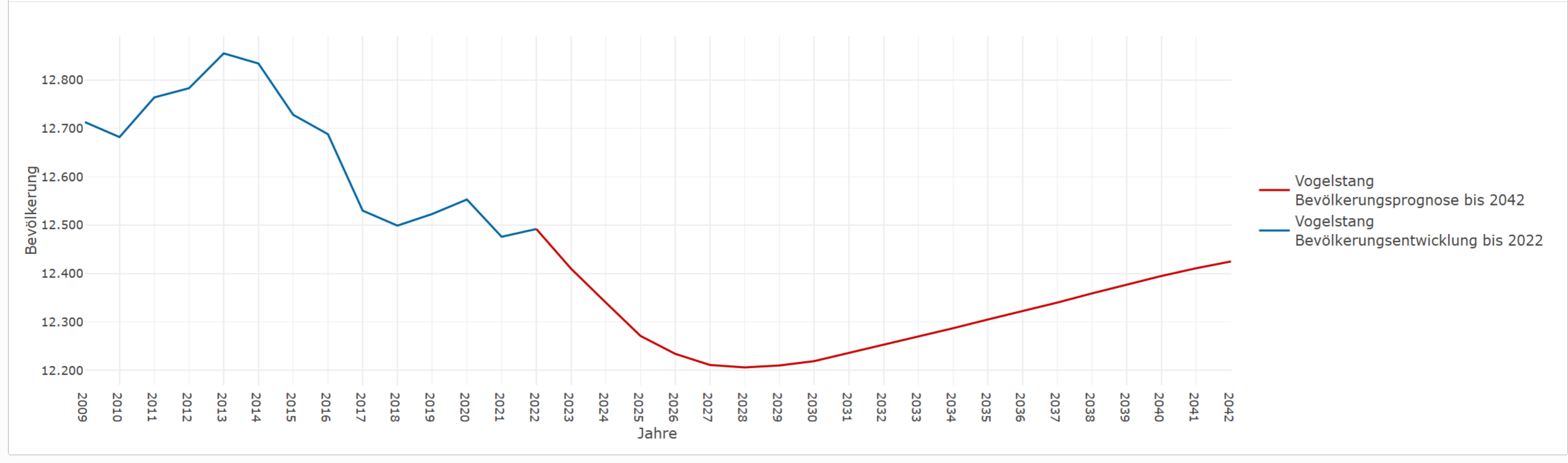
Vogelstang auf einen Blick



Alterspyramide nach Migrationshintergrund

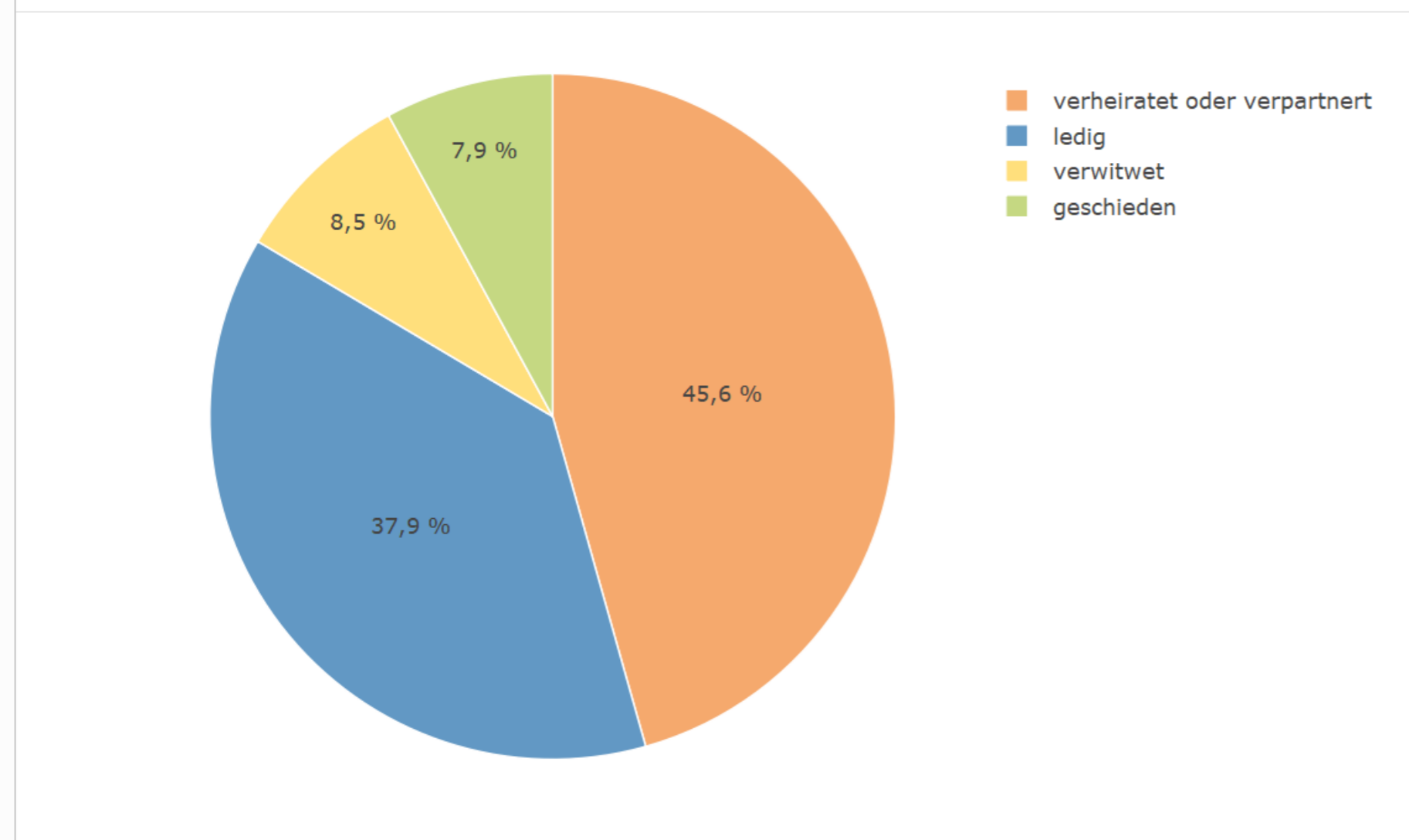


Bevölkerungsprognose

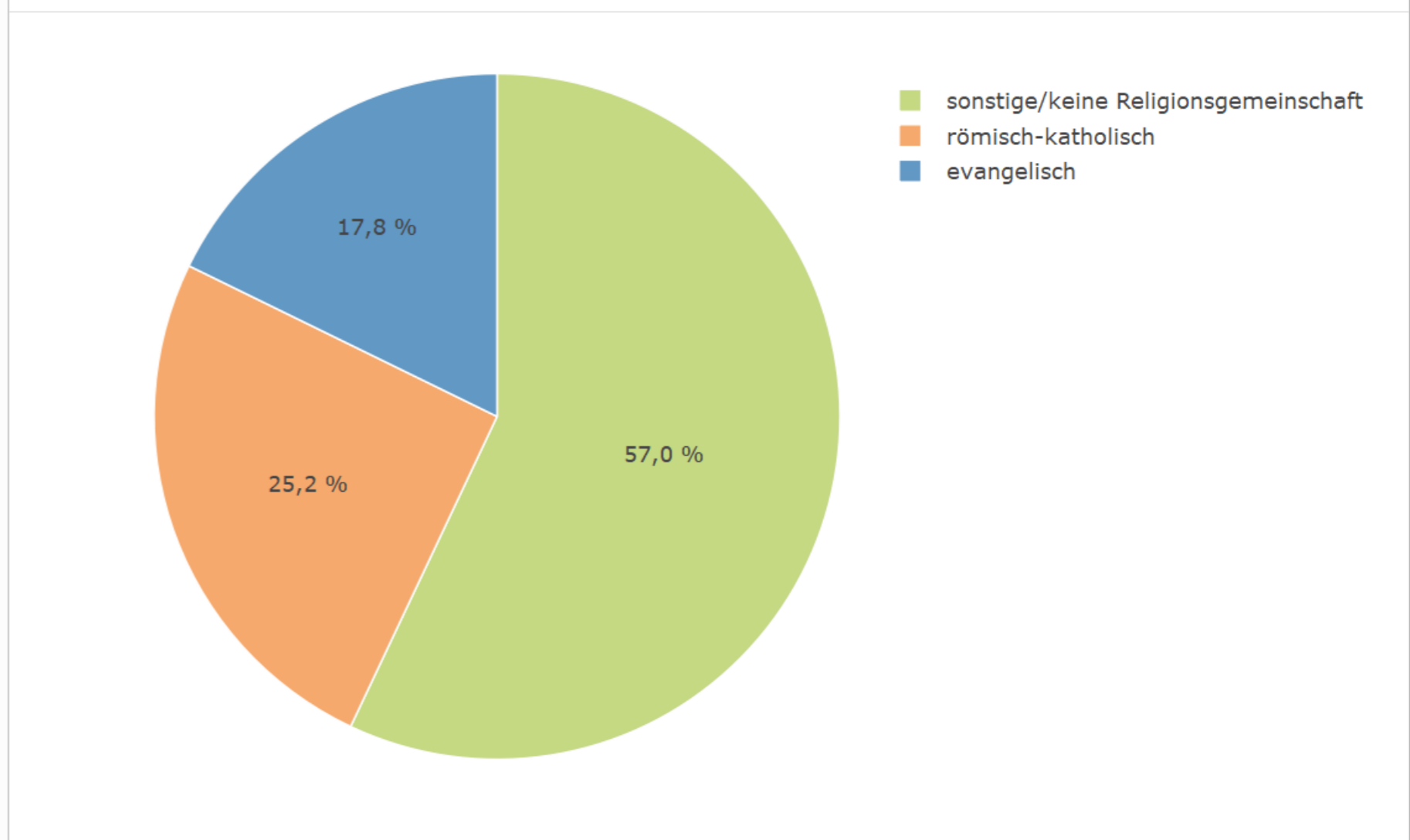


12.495 Wohnberechtigte Bevölkerung	12.427 Bevölkerung am Ort der Hauptwohnung	68 Bevölkerung am Ort der Nebenwohnung
51,9 Frauenanteil in %	48,1 Männeranteil in %	46,3 Durchschnittsalter in Jahren
102 Anzahl an Geburten	188 Anzahl an Sterbefällen	-86 Saldo Geburten und Sterbefälle
1.273 Binnen- und Ausenzzüge	1.250 Binnen- und Außenfortzüge	23 Saldo gesamte Zu- und Fortzüge

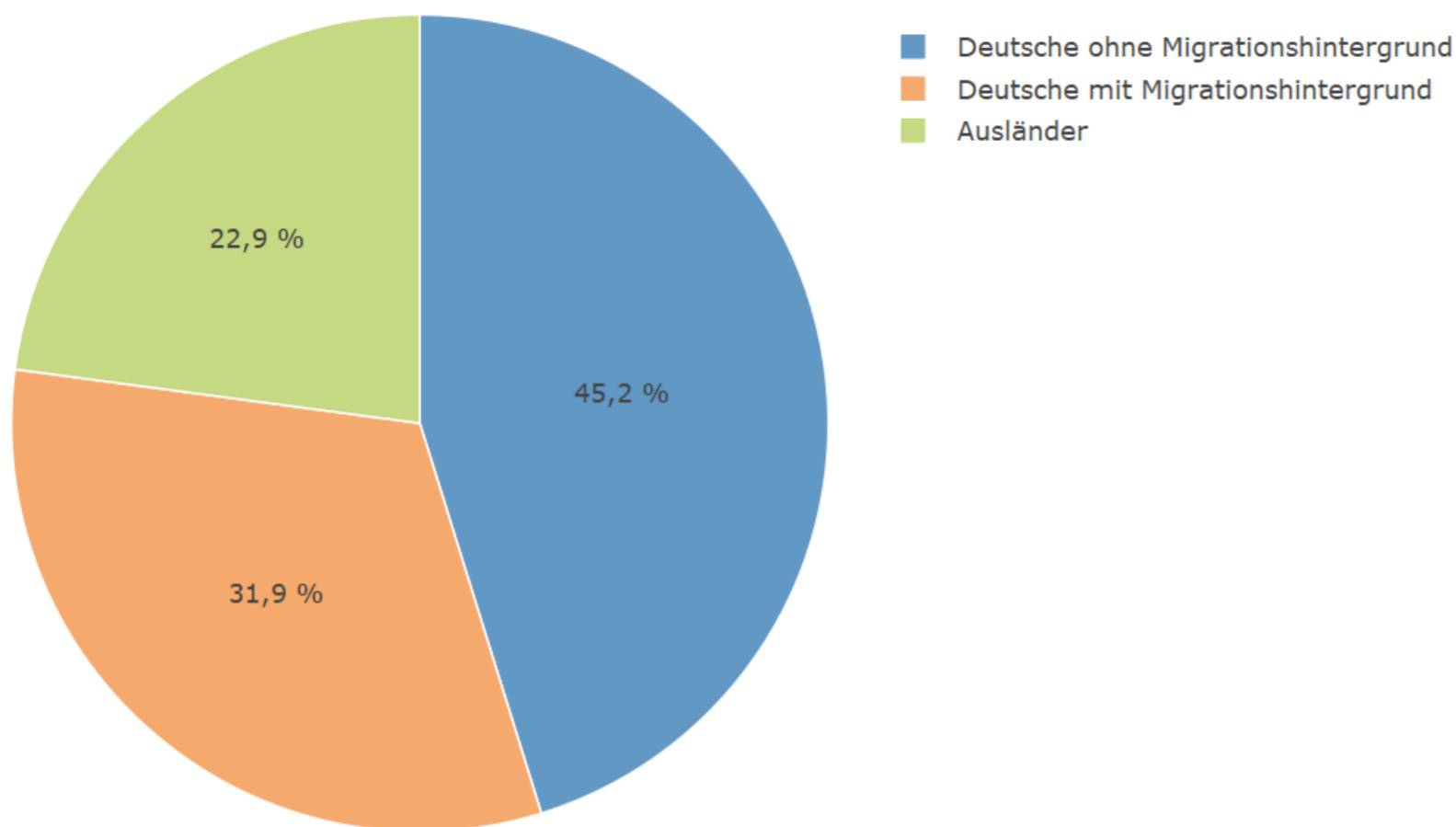
Familienstand



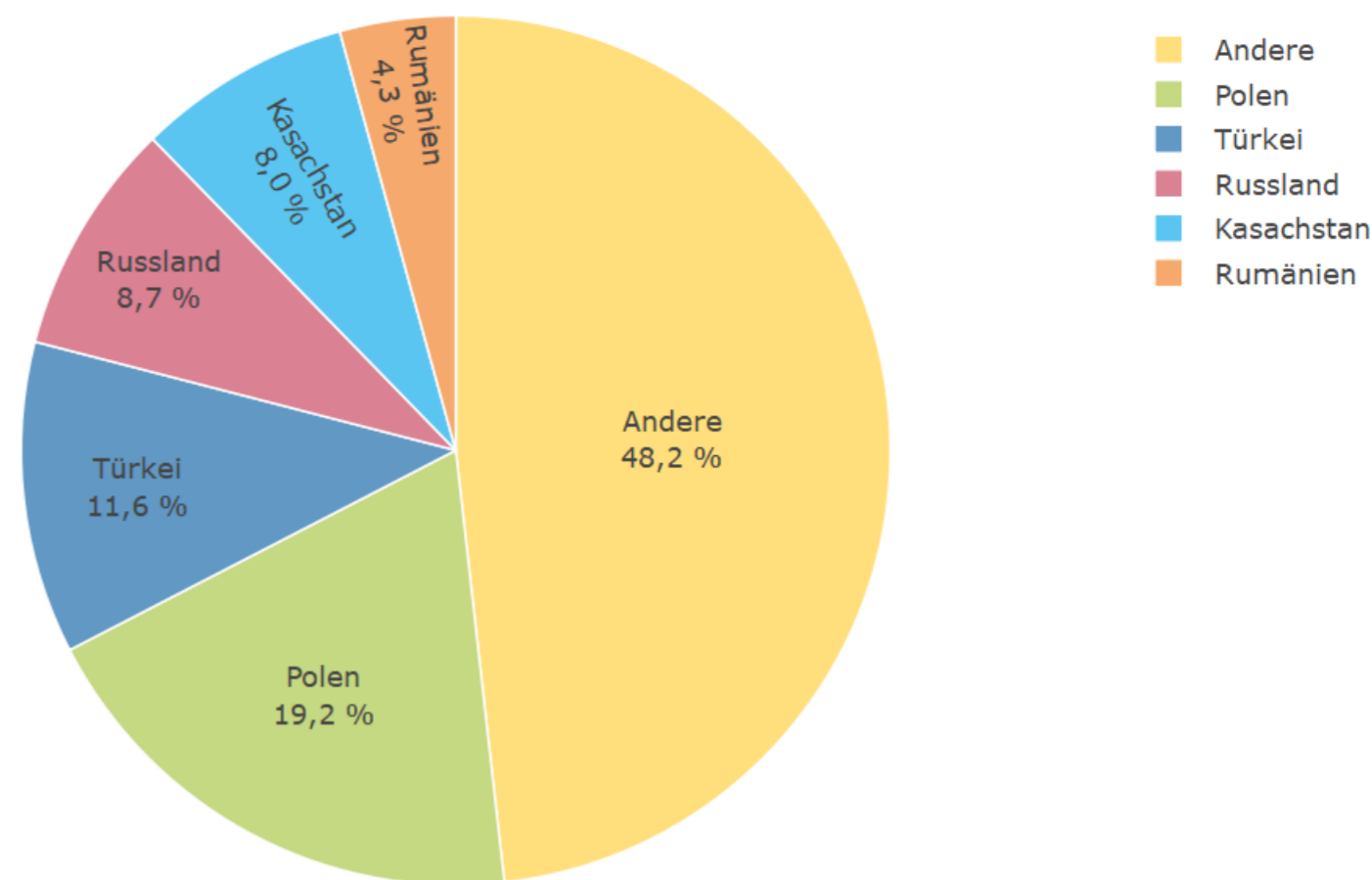
Religionszugehörigkeit



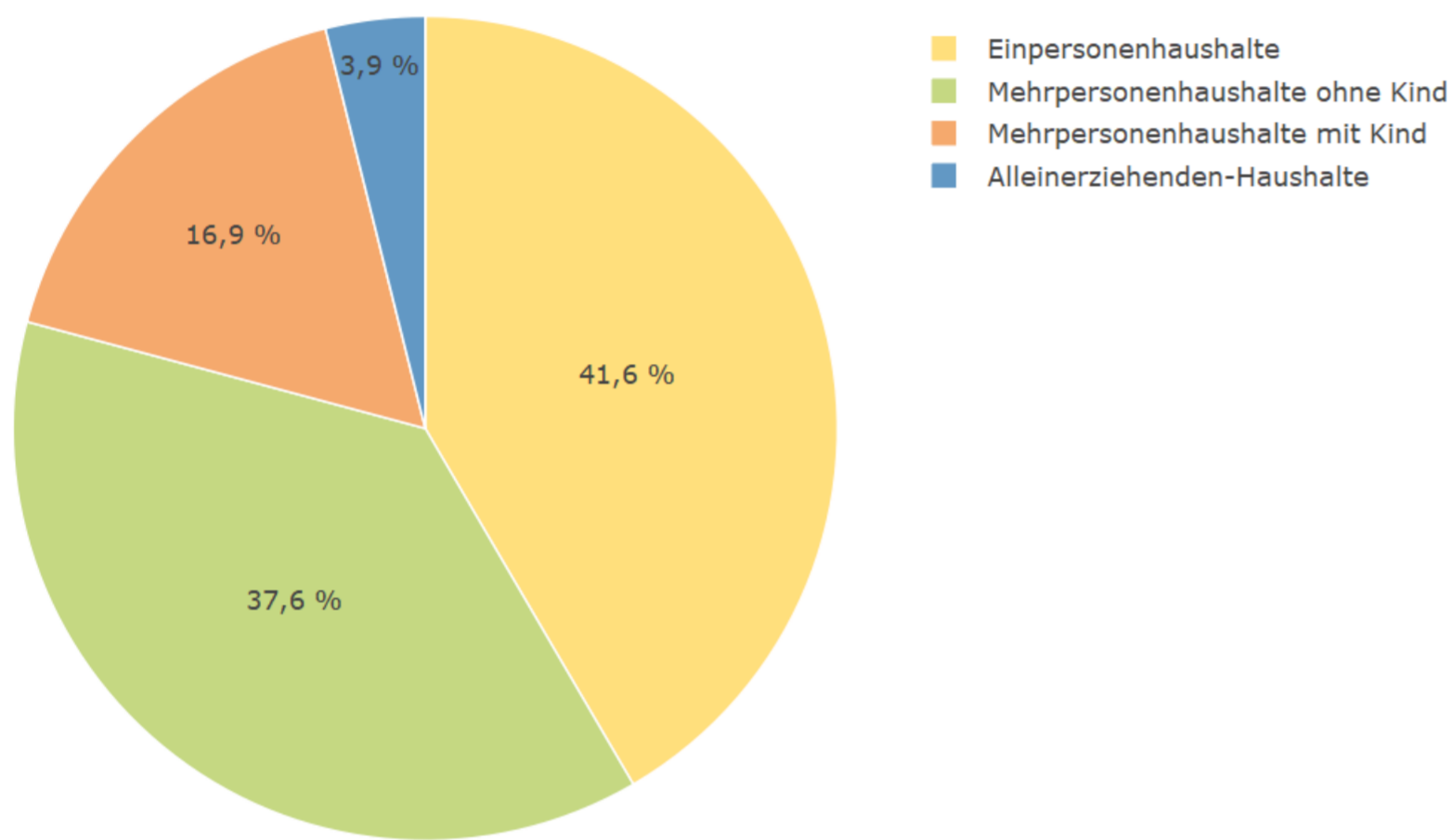
Bevölkerung nach Migrationshintergrund




Häufigstes Bezugsland von Personen mit Migrationshintergrund



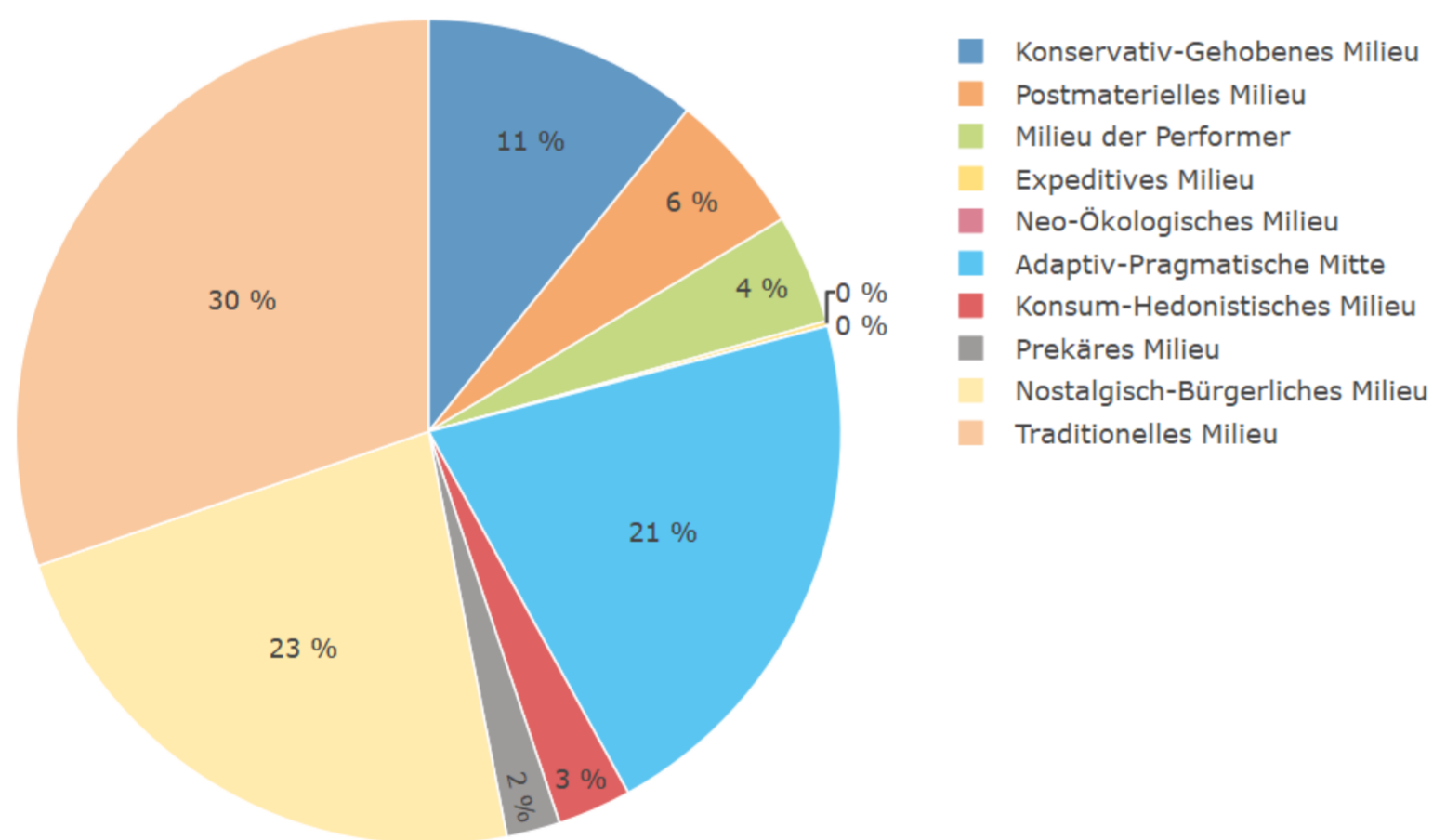
Privathaushalte



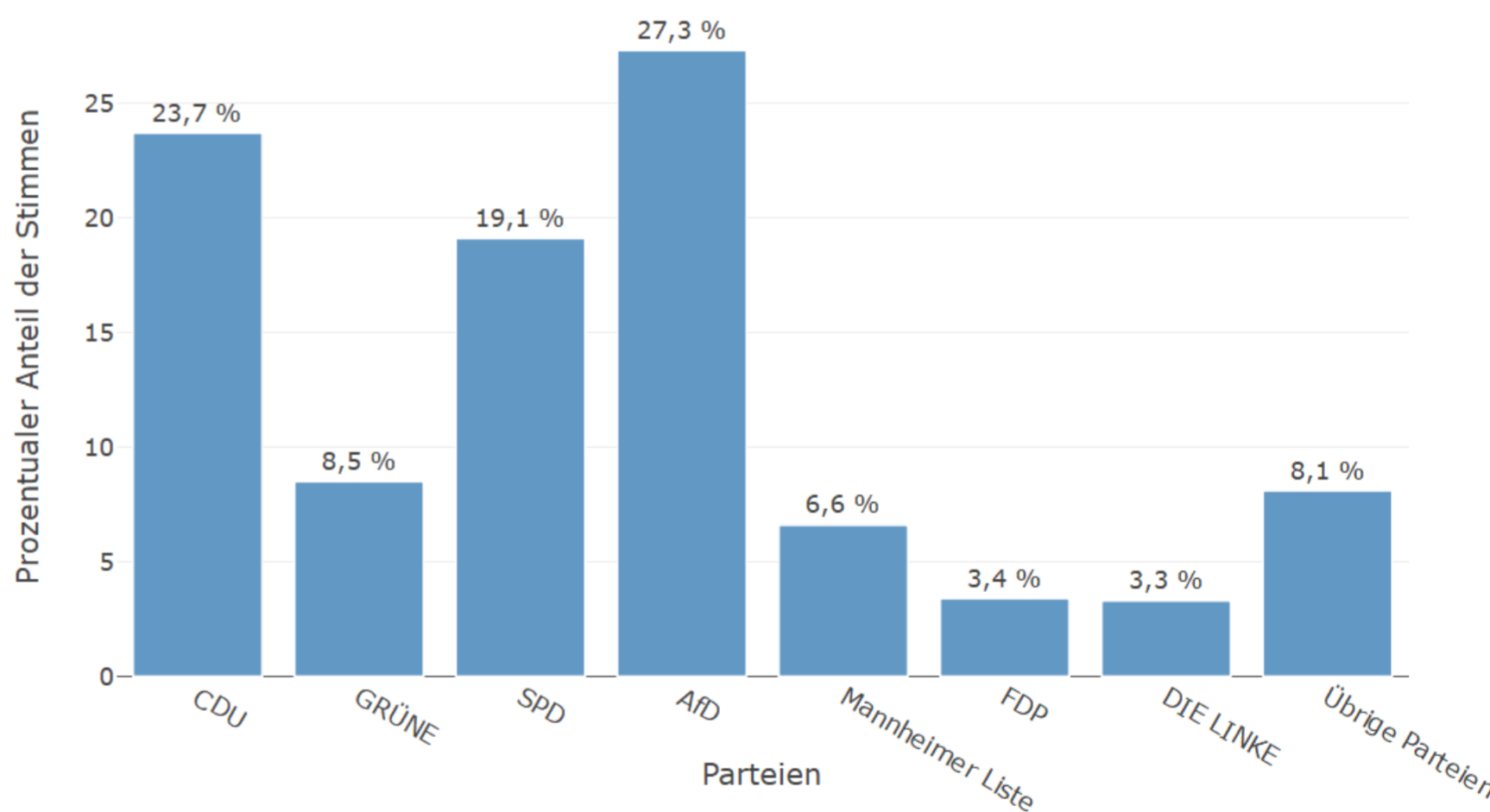
Wohnungen



Sinus-Milieus



Gemeinderatswahl 2024



4.746

Sozialversicherungspflichtig Beschäftigte

64,1

Beschäftigungsquote in %

371

Arbeitslose absolut

5,0

Arbeitslosenquotient in %

24.235

Durchschnittliche Kaufkraft pro Person in Euro

97

Kaufkraftindex pro Person

47.883

Durchschnittliche Kaufkraft pro Haushalt in Euro

108

Kaufkraftindex pro Haushalt

5.578

Zugelassene Privat-Pkw

932

Privat-Pkw je 1.000 Haushalte

45,6

Wahlbeteiligung bei der Gemeinderatswahl 2024 in %

-0,5

Bevölkerungsprognose von 2022 bis 2042 in %