

Statistische Daten 2018

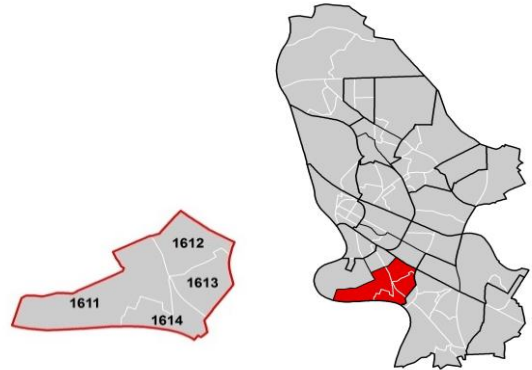
Neckarau

Datenstand: 31.12.2017



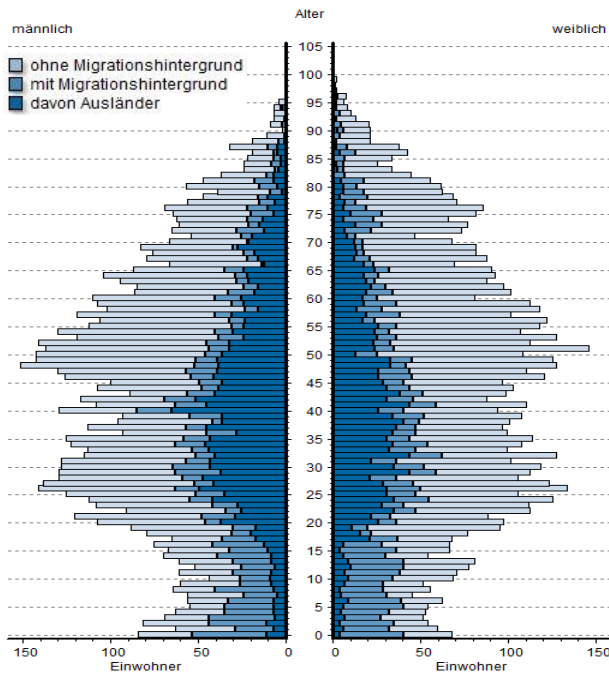
Lage und Fläche

Stadtbezirk	16	Neckarau
Stadtteil	161	Neckarau
Statistische Bezirke	1611	Neckarau-Mitte
	1612	Neckarau-Nordost
	1613	Neckarau-Südost
	1614	Neckarau-Süd
Stadtteil	162	Niederfeld
Statistische Bezirke	1620	Niederfeld
Stadtteil	163	Almenhof
Statistische Bezirke	1631	Almenhof
	1632	Almenhof-Gewerbegebiet



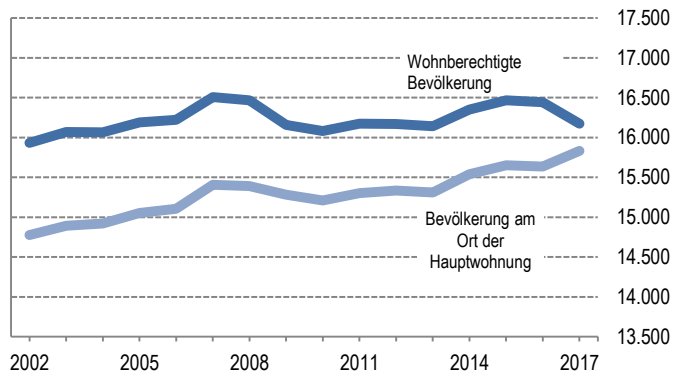
Fläche in km² **5,61** **Einwohner je km²** **2.821**

Bevölkerungsstruktur



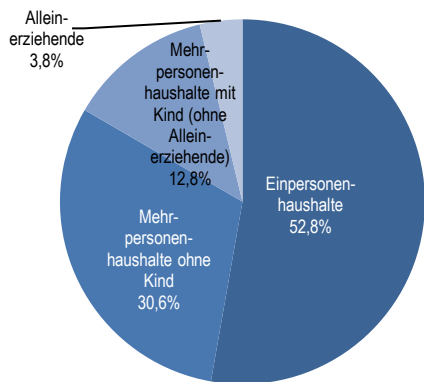
Wohnberechtigte Bevölkerung		16.175
Bevölkerung am Ort der Hauptwohnung		15.832
männlich	50,5%	7.994
weiblich	49,5%	7.838
ledig	45,8%	7.248
verheiratet/verpartnert	39,7%	6.279
geschieden	8,4%	1.333
verwitwet	6,1%	972
römisch-katholisch	30,8%	4.884
evangelisch	23,0%	3.640
sonstige	1,1%	181
keine Angabe	45,0%	7.127
ohne Migrationshintergrund	60,0%	9.505
mit Migrationshintergrund	40,0%	6.327
darunter: Ausländer		3.777

Altersdurchschnitt in Jahren	43,1
Geburten	146
Sterbefälle	173
Saldo	-27
Zuzüge	1.873
Fortzüge	1.650
Saldo	+223

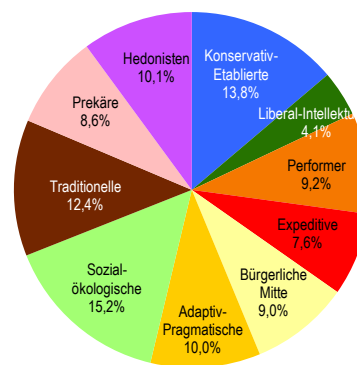


Bevölkerungsprognose von 2015 bis 2036 in %* **+4,5**

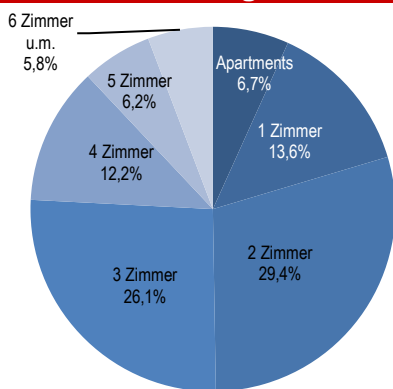
Privathaushalte



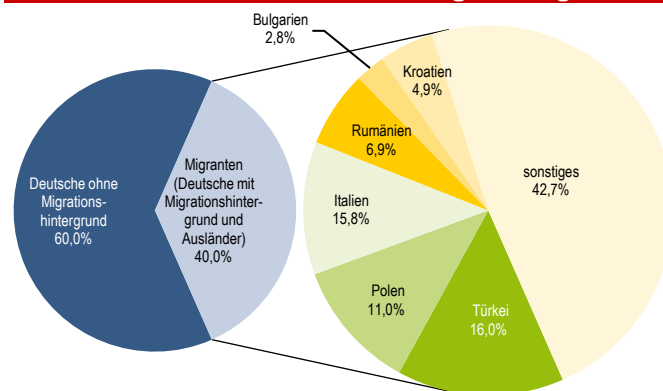
Sinus-Milieus



Wohnungen



Ethnische Zusammensetzung – Bezugsland



Arbeitsmarkt

Sozialversicherungspflichtig Beschäftigte	6.629
Beschäftigungsquote	60,1%
Arbeitslose	333
Arbeitslosenquotient*	3,0%

Kaufkraft

Durchschnittliche Kaufkraft pro Person in €	21.294
Kaufkraftindex pro Person	98
Durchschnittliche Kaufkraft pro Haushalt in €	36.315
Kaufkraftindex pro Haushalt	97

Kraftfahrzeuge

Zugelassene Privat-Pkw	6.338
Privat-Pkw je 1.000 Haushalte	750

Impressum

STADTMANNHEIM²

Kommunale Statistikstelle

Postfach 101832, 68018 Mannheim

Tel. 0621 293-7492

Fax 0621 293-7750

E-Mail: statistikstelle@mannheim.de

www.mannheim.de/statistik

Mannheim, August 2018

*) Anmerkung: Ohne in Erstaufnahmeeinrichtungen in Mannheim gemeldete Flüchtlinge.