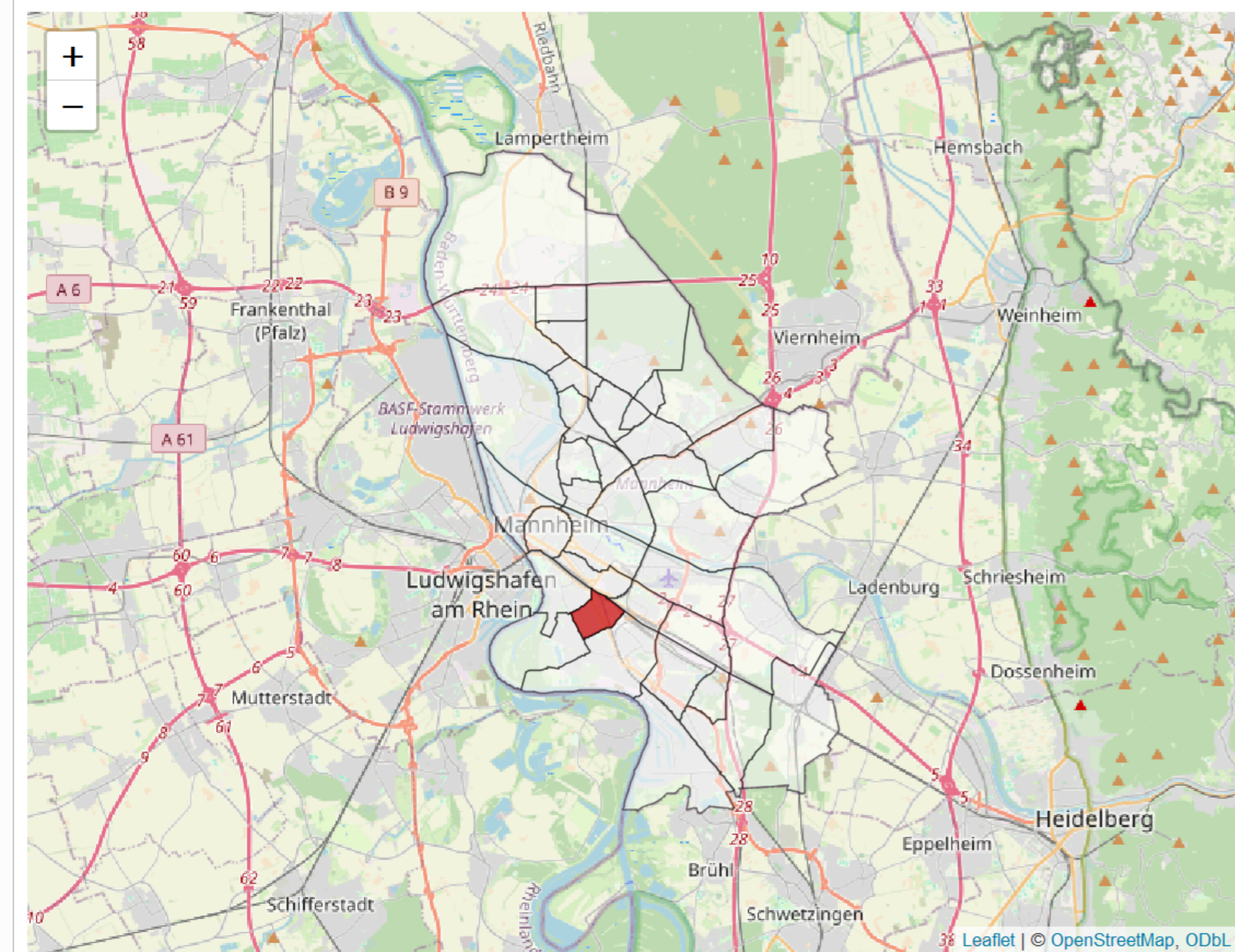
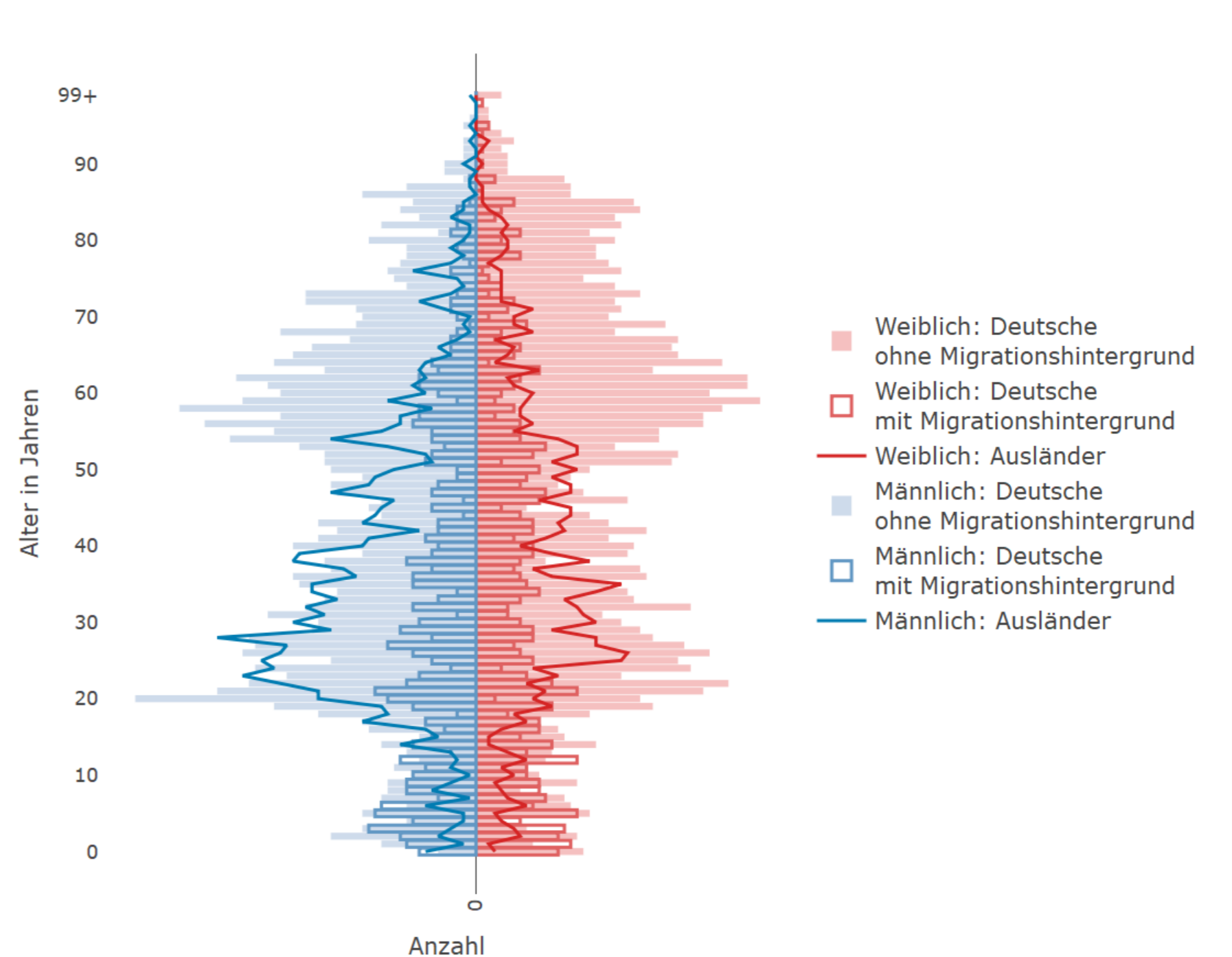


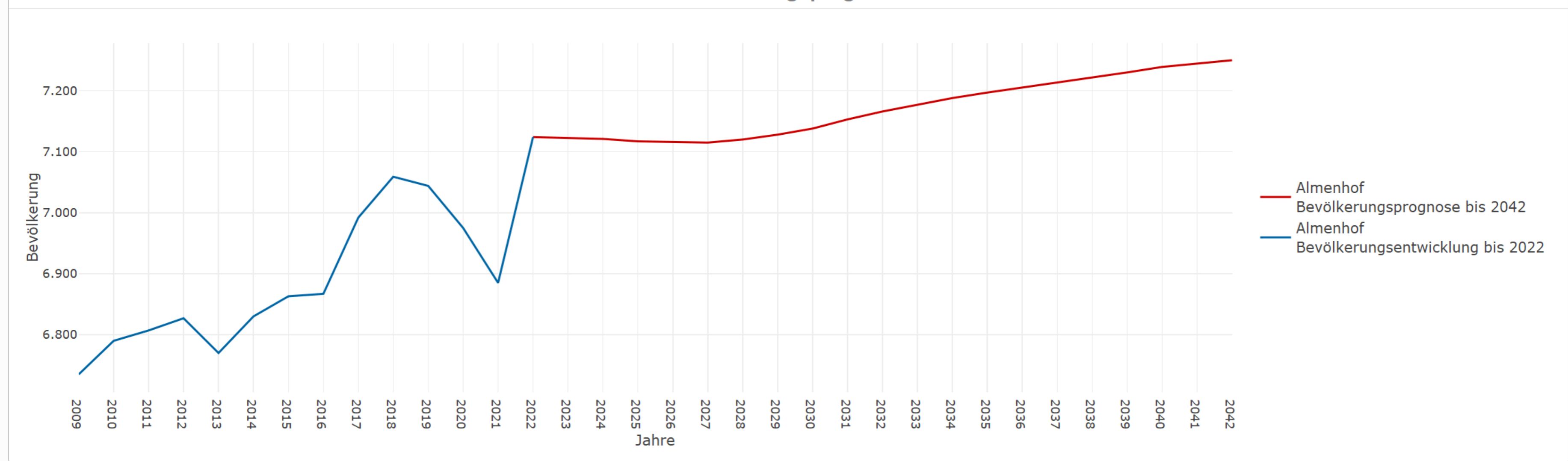
### Almenhof auf einen Blick



### Alterspyramide nach Migrationshintergrund

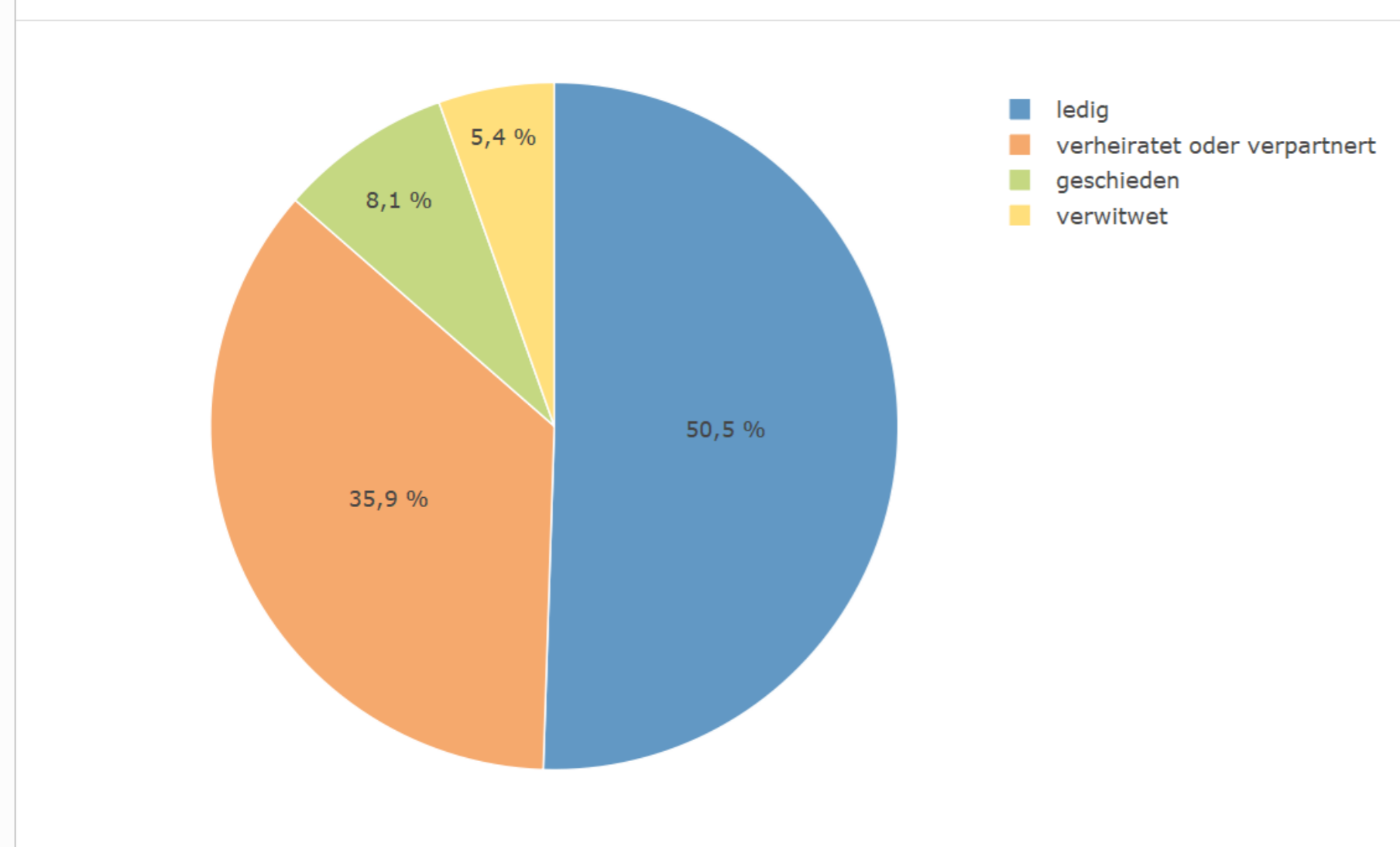


### Bevölkerungsprognose

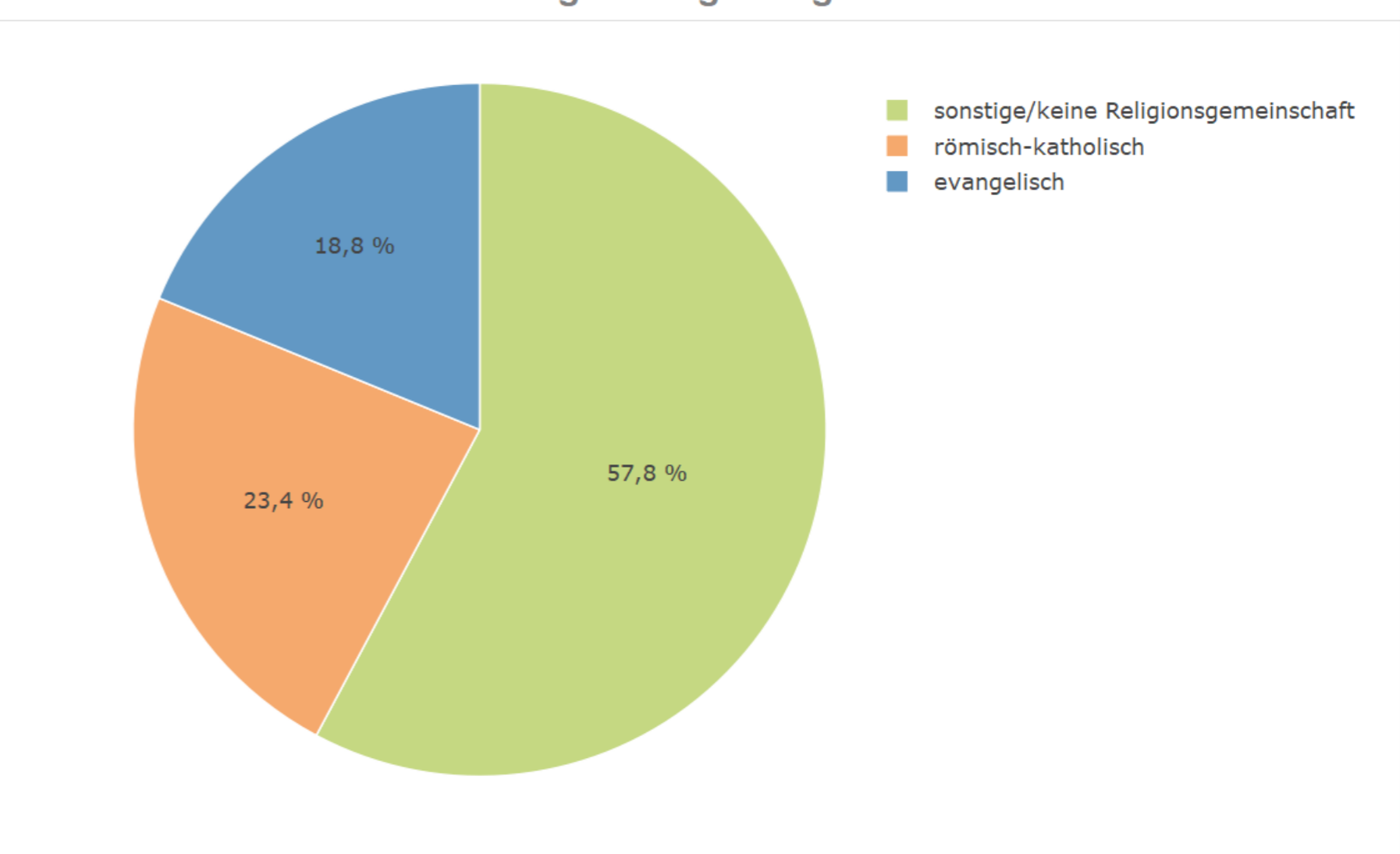


<b>7.364</b> Wohnberechtigte Bevölkerung	<b>7.218</b> Bevölkerung am Ort der Hauptwohnung	<b>146</b> Bevölkerung am Ort der Nebenwohnung
<b>48,7</b> Frauenanteil in %	<b>51,3</b> Männeranteil in %	<b>42,4</b> Durchschnittsalter in Jahren
<b>61</b> Anzahl an Geburten	<b>90</b> Anzahl an Sterbefällen	<b>-29</b> Saldo Geburten und Sterbefälle
<b>1.258</b> Binnen- und Ausenzuzüge	<b>1.135</b> Binnen- und Außenfortzüge	<b>123</b> Saldo gesamte Zu- und Fortzüge

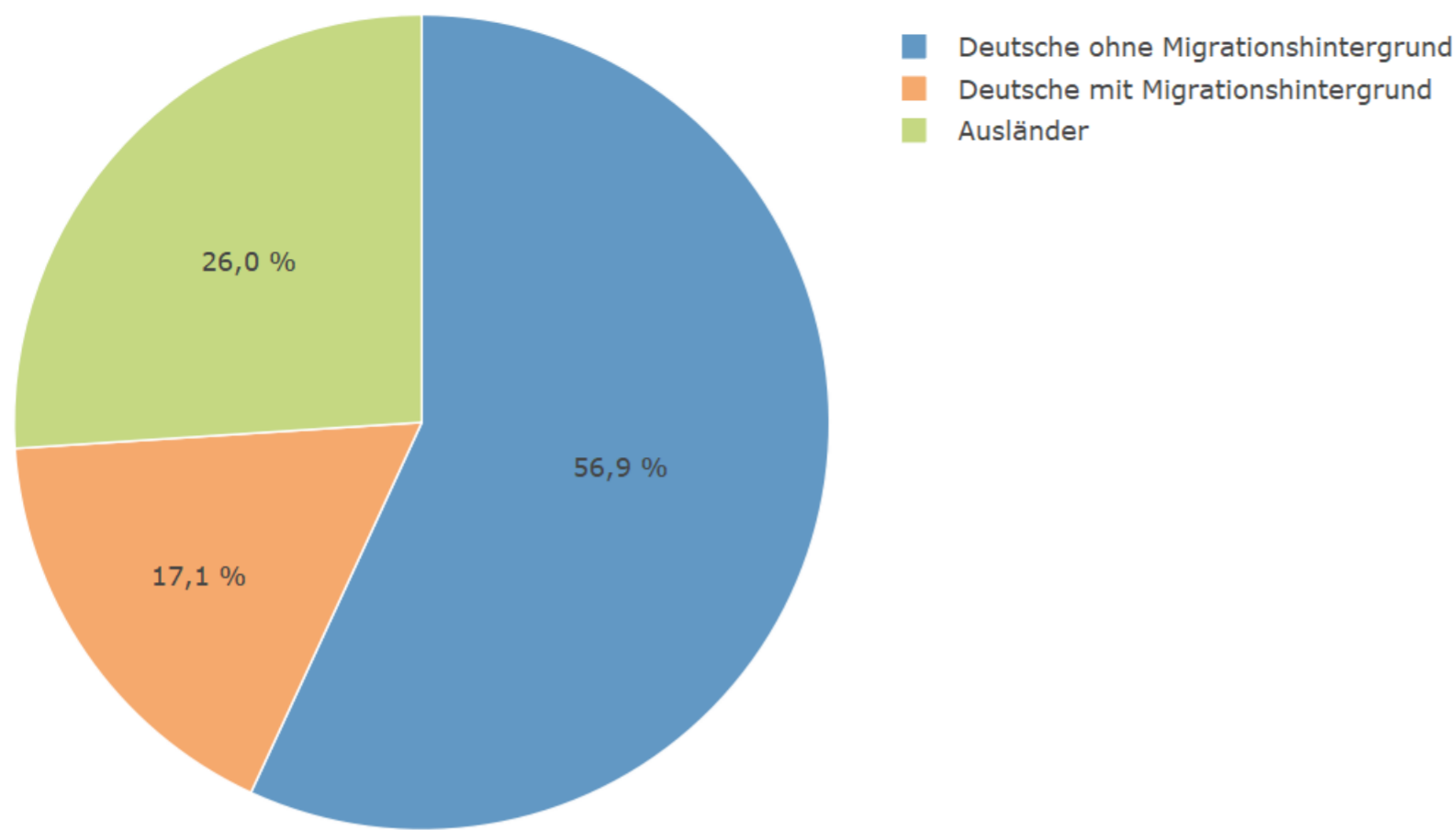
### Familienstand



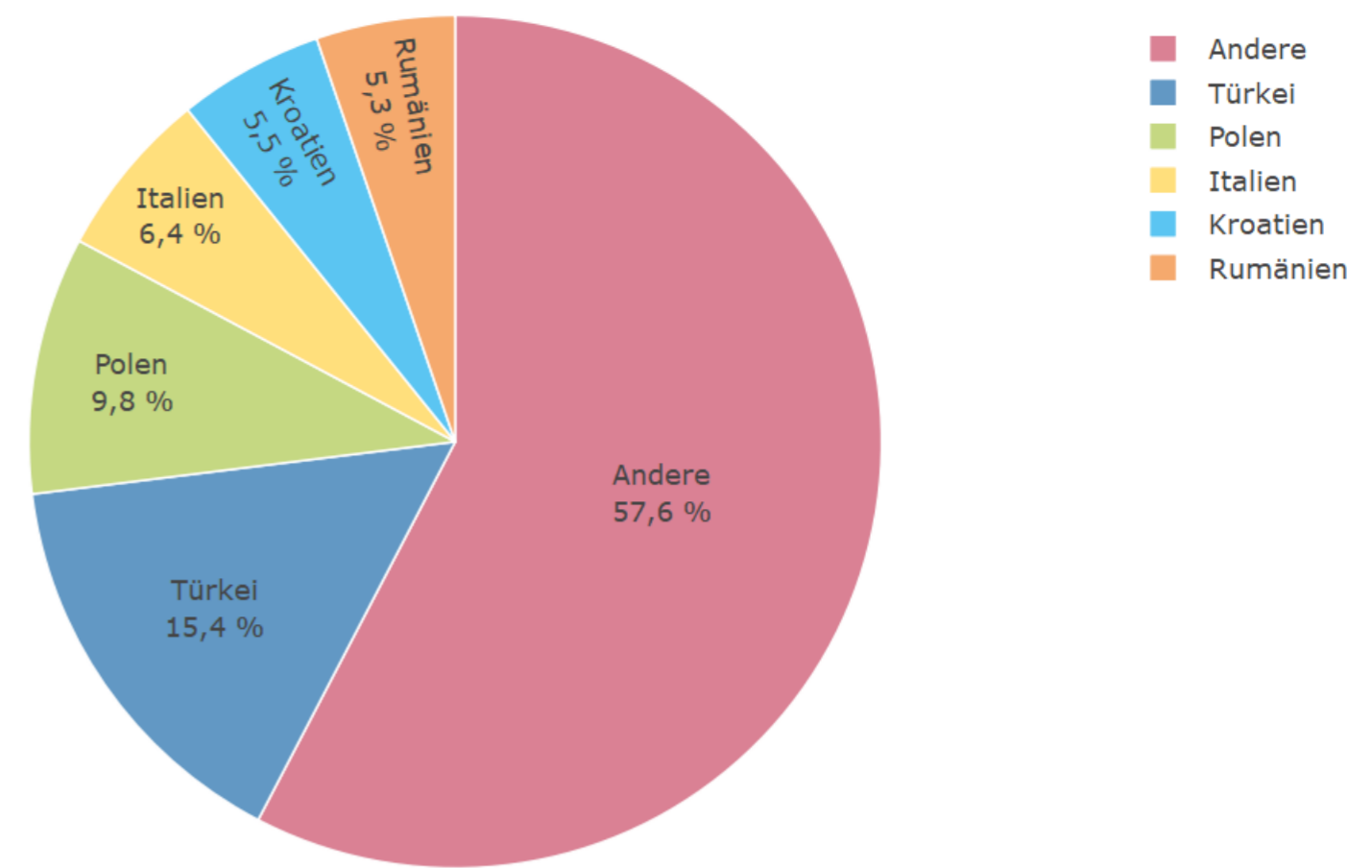
### Religionszugehörigkeit



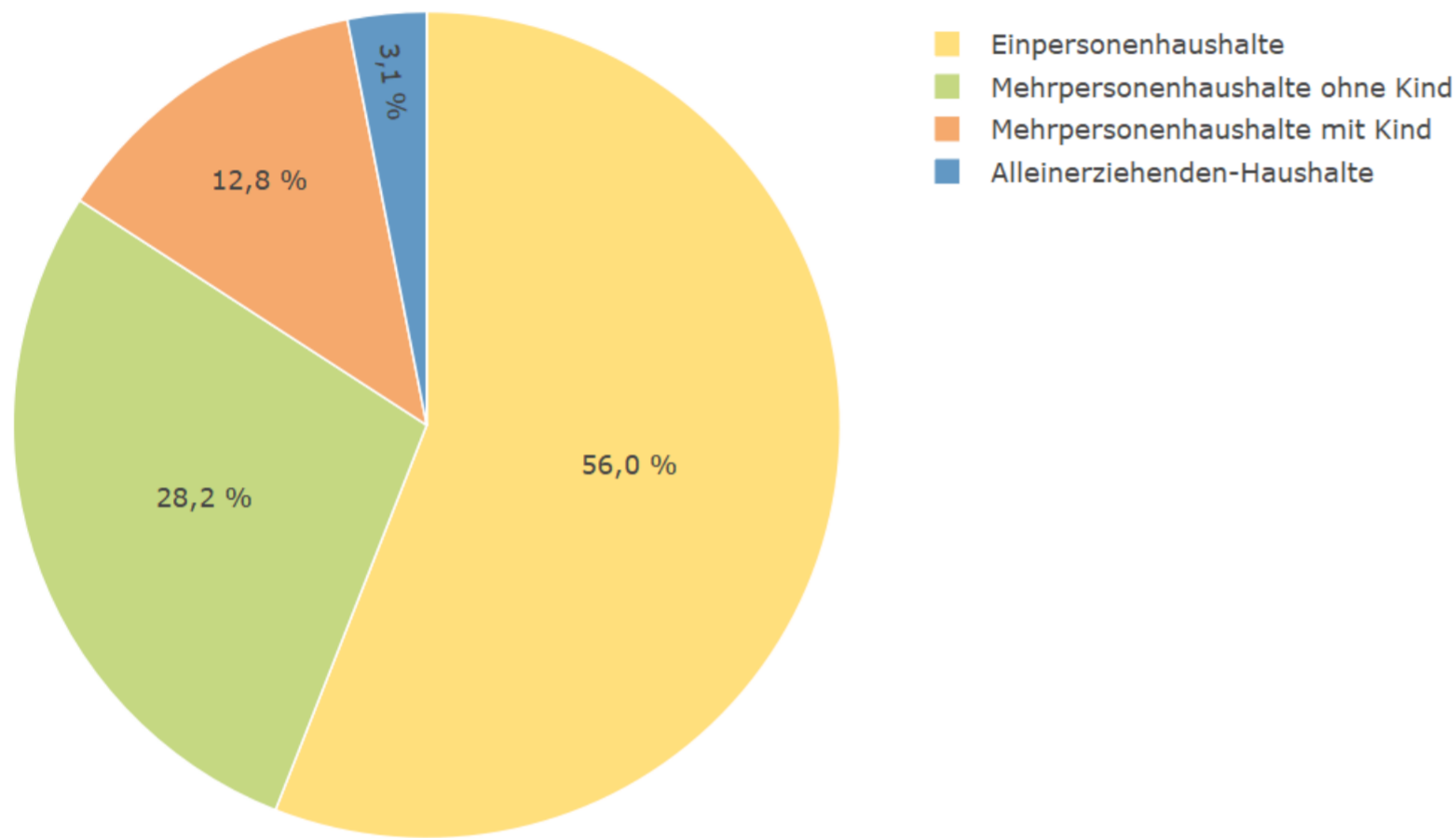
### Bevölkerung nach Migrationshintergrund



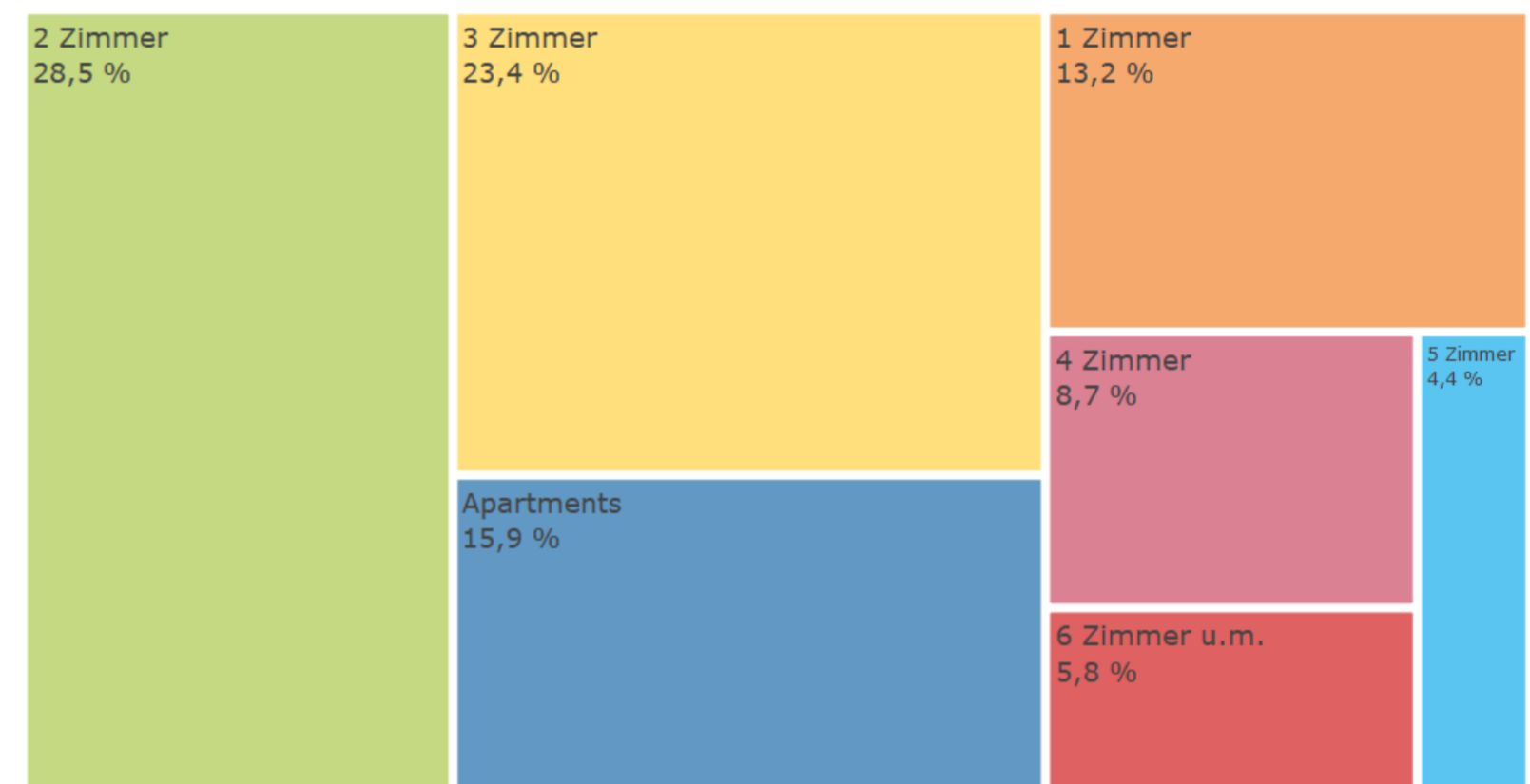
### Häufigstes Bezugsland von Personen mit Migrationshintergrund



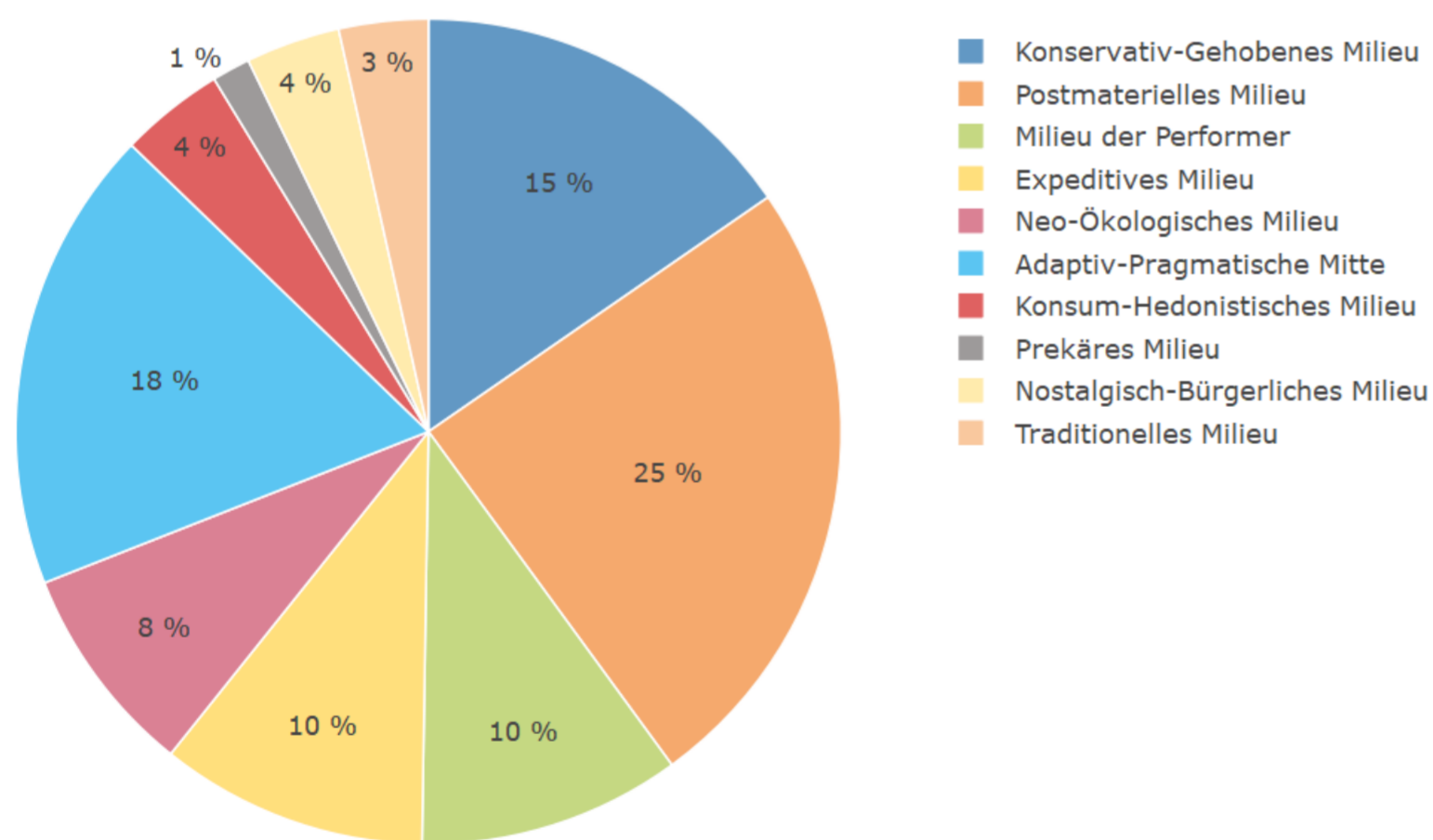
### Privathaushalte



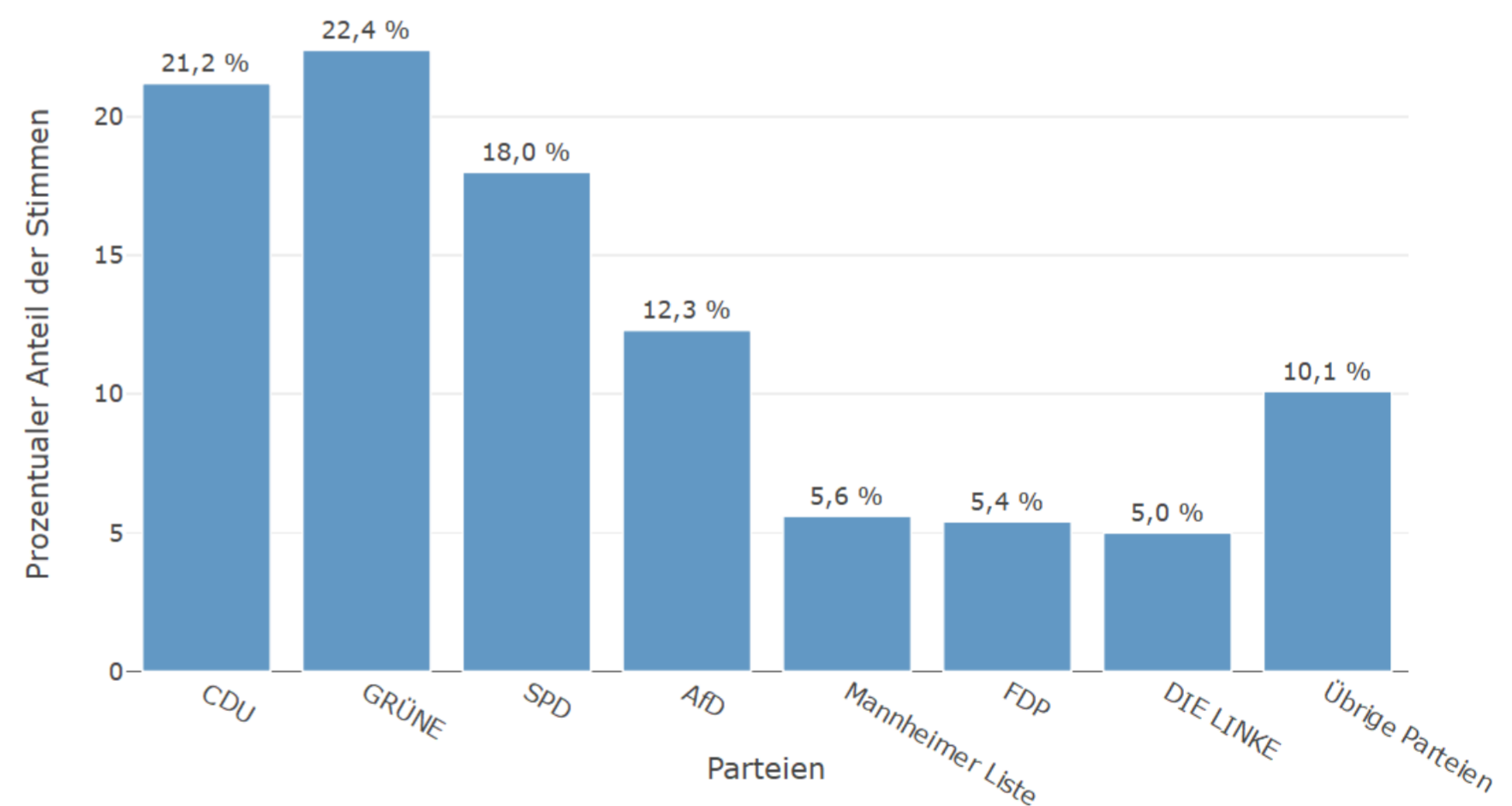
### Wohnungen



### Sinus-Milieus



### Gemeinderatswahl 2024 (ohne Briefwahlstimmen)



**2.899**

Sozialversicherungspflichtig Beschäftigte

**57,6**

Beschäftigungsquote in %

**193**

Arbeitslose absolut

**3,8**

Arbeitslosenquotient in %

**27.321**

Durchschnittliche Kaufkraft pro Person in Euro

**109**

Kaufkraftindex pro Person

**46.239**

Durchschnittliche Kaufkraft pro Haushalt in Euro

**105**

Kaufkraftindex pro Haushalt

**2.692**

Zugelassene Privat-Pkw

**694**

Privat-Pkw je 1.000 Haushalte

**38,2**

Wahlbeteiligung bei der Gemeinderatswahl 2024 in %

**1,8**

Bevölkerungsprognose von 2022 bis 2042 in % (ohne Briefwahlstimmen)